

## Register över samtliga Skånska Jätteträd

Grön text=Idag levande träd

Svart text=Dött eller ej återfunnet träd

Röd text=Uppgift från andra delar av landet eller övriga Europa

Blå text=Uppgift inkommen efter Jätteträdsboken gick till tryck (sep 2003).

Längst bak följer lista över rapportörer

Trädslag	Latin	Omkr	Lokal	År	Källa	Kommun	Återbesök
<b>Alm</b>							
Alm	Ulmus glabra	13.20	Die Schiensheimer Effe i Rheinhessen	1921	SkN		
Alm	Ulmus glabra	07.90	Torpön Ydre, sjön Sommen östergötland	1998	NC		
Alm	Ulmus glabra	07.00	Fridhems gård, Simrishamn, avverkad 1999, trol 200 år	1999	R.E.	Simrishamns kommun	Död
Alm	Ulmus glabra	06.70	Hörup, Olas trädgård, gamla almen	2003	M.H.	Ystads kommun	
Alm	Ulmus glabra	06.67	Kvistofta Skåne	1940	SNF		
Alm	Ulmus glabra	06.60	Båstad Skåne	1940	SNF		
Alm	Ulmus glabra	06.32	Jordberga slottspark	2000	E.N.	Trelleborgs kommun	
Alm	Ulmus glabra	06.28	Ellinge, nära slottet, Borlunda, Eslöv	1996	G.N.	Eslövs kommun	
Alm	Ulmus glabra	06.22	Nymöllan, Nävlingeåsen, naturminne vid landsvägen (6.07 A.G. 1974)	1999	P.B.	Hässleholms kommun	
Alm	Ulmus glabra	06.12	Hyby gård, Svedala kommun, avbruten 5m men frisk	1980	S.E.	Svedala kommun	Fäldes detta år
Alm	Ulmus glabra	06.00	Bårslöv, invid major Borgqvist villa	1919	W.B.	Helsingborgs kommun	ej funnen 2003
Alm	Ulmus glabra	06.00	Bäckaskog 40m V slottet i mur	2003	P.B., E.W.	Kristianstads kommun	
Alm	Ulmus glabra	06.00	Alnarpsparken, 40 m NNV slottet	2002	P.B.	Lomma kommun	
Alm	Ulmus glabra	05.93	Göingeholm, vid gården toppbruten, Hässleholm	1954	H.W.	Hässleholms kommun	ej funnen 2003
Alm	Ulmus glabra	05.85	Rönneholmsparken, strax SV huvudbyggnaden (05.53 O.E. 2002)	2002	P.B.	Malmö kommun	
Alm	Ulmus glabra	05.71	St Köping kyrkogården 12m N kyrkan	2002	P.B.	Ystads kommun	
Alm	Ulmus glabra	05.70	Backagården, Strönhult	2000	M.L.	Osby kommun	
Alm	Ulmus glabra	05.60	Gård öster om kyrkan i V. Hoby (5.25 1921 W.B.)	1954	H.W.	Lunds kommun	
Alm	Ulmus glabra	05.40	Trolle ljunby, allé vid slott	1921	W.B.	Kristianstads kommun	Ej funnen 1999
Alm	Ulmus glabra	05.40	Norra kyrkogården Lund, kanten mot Lasarettet norra sid (5.40	2001	P.B.	Lunds kommun	
Alm	Ulmus glabra	05.37	Örups almskog, Tomelilla	1980	S.E.	Tomelilla kommun	Död 2000

Alm	Ulmus glabra	05.36	Bäckaskog, allé söder om gården östra sidan	2003	P.B., E.W	Kristianstads kommun	
Alm	Ulmus glabra	05.34	Borlunda, 1 km NO kyrkan	1996	G.N.	Eslövs kommun	
Alm	Ulmus glabra	05.34	Lundagård, grövsta trädet	1980	S.E.	Lunds kommun	terfunnen 2000
Alm	Ulmus glabra	05.34	Örups almskog, Tomelilla	1980	S.E.	Tomelilla kommun	terfunnen 2000
Alm	Ulmus glabra	05.31	Mitt i kvarteret Ö Rönneholmsparken	2002	O.E.	Malmö kommun	
Alm	Ulmus glabra	05.31	Assmåsa allé västerut ca 100 m från byn, N sidan	2002	P.B.	Sjöbokommun	
Alm	Ulmus glabra	05.23	Linnéalmen i Lundagård (5.22 Lustgården 1920 W.B.)	1917	O.G.	Lunds kommun	Fäldes 1917
Alm	Ulmus glabra	05.22	Bosjökloster, g:a kyrkogården, 50m V kyrkan	2002	P.B.	Höørs kommun	
Alm	Ulmus glabra	05.20	3D6i 0107 Knislinge	2005	B.J.	Östra Göinge kommun	
Alm	Ulmus glabra	05.20	Hyby gård, flera almar, 20m hög, Svedala kommun	1980	S.E.	Svedala kommun	terfunnen 2002
Alm	Ulmus glabra	05.18	Örups almskog, Tomelilla	1953	H.W.	Tomelilla kommun	terfunnen 2000
Alm	Ulmus glabra	05.15	Lund Norra kyrkogården, mitt i gamla delen något åt norr	2003	P.B.	Lunds kommun	
Alm	Ulmus glabra	05.15	Krageholms vid landsvägen s Slottet, föll 2001	2000	P.B.	Ystads kommun	Död 2001
Alm	Ulmus glabra	05.15	Krageholm, slottsparken (5.19 T.Z. 1997)	2000	S.Ni.	Ystads kommun	
Alm	Ulmus glabra	05.10	Silvåkra by, Revingefältet	2002	R.G.	Lunds kommun	
Alm	Ulmus glabra	05.05	N Lindholmen, allé väst gården, 25 s vägkorset, toppad	2002	P.B.	Svedala kommun	Död 2002
Alm	Ulmus glabra	05.02	Kristineberg, död i almsjuka, Eslöv	1999	P.B.	Eslövs kommun	
Alm	Ulmus glabra	05.00	Ellinge, ädellövskog S slottet, ihålig stam, Eslöv	2000	G.N.	Eslövs kommun	
Alm	Ulmus glabra	05.00	Fabrikör Balachs gård, Ystad, ST Vestergatan	1921	W.B.	Ystads kommun	
			Berggrenska trädgården, ca 170 år, ihålig, skyddad sevärighet,	2000			
Alm	Ulmus glabra	04.98	ägs av kommunen		R.E.	Simrishamns kommun	
Alm	Ulmus glabra	04.96	Alnarpsparken, 50 m väst restaurangens ingång, fristående	2002	P.B.	Lomma kommun	
Alm	Ulmus glabra	04.95	Stadsparken, NV minnesmärket intill gång, stamskott	2002	P.B.	Landskrona kommun	
Alm	Ulmus glabra	04.92	Everlövs kyrka, 30m Ö kyrkan	2002	P.B.	Kristianstads kommun	
Alm	Ulmus glabra	04.87	700m V Trolleås kyrka	1996	G.N.	Eslövs kommun	
Alm	Ulmus glabra	04.84	500m V Bunkeflo kyrka	2002	O.E.	Malmö kommun	
Alm	Ulmus glabra	04.84	Ö Svenstorp, öst Osby mot Boalt, vid gård, 20m N vägen i hagn	2002	P.B.	Osby kommun	
Alm	Ulmus glabra	04.82	Bosjökloster, g:a kyrkogården, SV kyrkan 25m	2002	P.B.	Höørs kommun	
Alm	Ulmus glabra	04.82	Kungsparken norra del	2002	O.E.	Malmö kommun	
Alm	Ulmus glabra	04.80	Örup, vid ladugården mot jrnv stn, dåligt kondition	1953	H.W.	Tomelilla kommun	terfunnen 2000
Alm	Ulmus glabra	04.79	Tosterup, framför kyrkan	2002	P.B.	Tomelilla kommun	
Alm	Ulmus glabra	04.76	Stadsparken, fristående norra delen mitt i, delar sig 2m	2002	P.B.	Landskrona kommun	
Alm	Ulmus glabra	04.76	Lund Norra kyrkogården, mitt i gamla delen något åt SV	2003	P.B.	Lunds kommun	
Alm	Ulmus glabra	04.75	Maglehem, Norr Böke gård 200m, N skogsridå i allé	2002	P.B.	Kristianstads kommun	
Alm	Ulmus glabra	04.74	Karpalund, infarten gården 25m V landsvägen i åker	2002	P.B.	Kristianstads kommun	
Alm	Ulmus glabra	04.72	Ö Svenstorp, öst Osby mot Boalt, vid gård, intill vägen i hagmar	2002	P.B.	Osby kommun	

			Alnarpsparken, 80 m VNV slottet i idegransbestånd, intill stigen	2002			
Alm	Ulmus glabra	04.71			P.B.	Lomma kommun	
Alm	Ulmus glabra	04.71	Ugglarp, vid vägen gården SO sjön.	2003	P.B.	Lunds kommun	
Alm	Ulmus glabra	04.65	SV Vaselund Revingefältet Ö T Hällestad	2002	R.G.	Lunds kommun	
Alm	Ulmus glabra	04.60	Lemmeströtorp norr	1996	B.O.	Svedala kommun	
Alm	Ulmus glabra	04.58	Slottsparken öst, strax SV stadsparken, nära vägen	2002	P.B.	Landskrona kommun	
Alm	Ulmus glabra	04.52	Bäckaskog, allé söder om gården östra sidan	2003	P.B., E.V	Kristianstads kommun	
			Slätteröd, kanten prästaskogen bäckdalen, 500m Sv slätteröd	2002			
Alm	Ulmus glabra	04.51			P.B.	Svedala kommun	död 2002
Alm	Ulmus glabra	04.51	Örups almskog, Tomelilla	1953	H.W.	Tomelilla kommun	terfunnen 2000
			Lundagård, 20m SV Kungshusets SV gavel (4.50 R.G. 2002)	1999			
Alm	Ulmus glabra	04.50			P.B.	Lunds kommun	
Alm	Ulmus glabra	04.50	N Stationshuset i St Olof	2000	R.E.	Simrishamns kommun	
			Lundagård, 30m SV Kungshusets SV gavel (4.50 R.G. 2002)	1999			
Alm	Ulmus glabra	04.47			P.B.	Lunds kommun	
Alm	Ulmus glabra	04.47	Ö Svenstorp, öst Osby mot Boalt, vid gård, i hagmark 40 m N v	2002	P.B.	Osby kommun	
Alm	Ulmus glabra	04.44	Parken Bäckaskog, V kant lekplats almsjuk	2001	P.B.	Kristianstads kommun	
			Svenstorp S Skabersjö slott, dunge norr vägen, trädet dött, NO	2002			
Alm	Ulmus glabra	04.43	hörnet trädgård i åkerkant		P.B.	Svedala kommun	död 2002
Alm	Ulmus glabra	04.41	Lockarp so intill järnvägen mot Trelleborg	2002	O.E.	Malmö kommun	
Alm	Ulmus glabra	04.40	Klinta gård	2002	H.K.	Höørs kommun	
Alm	Ulmus glabra	04.40	Kyrkogården Ö G Adolfs torg, NO del	2002	O.E.	Malmö kommun	
Alm	Ulmus glabra	04.40	Örups almskog, Tomelilla	1953	H.W.	Tomelilla kommun	terfunnen 2000
			Svenstorp S Skabersjö slott, dunge norr vägen, 15 från v kant	2002			
Alm	Ulmus glabra	04.39	ca 75 m från vägen, dött		P.B.	Svedala kommun	död 2002
Alm	Ulmus glabra	04.38	Petersborg SV trafikplats Ringleden, sjuk	2002	O.E.	Malmö kommun	
Alm	Ulmus glabra	04.37	Bergsjöholm, vid vägen NV gården, SÖ hus	2002	P.B.	Ystads kommun	
Alm	Ulmus glabra	04.35	Ekesvång Häckeberga 2:12 Genarp	2002	R.G.	Lunds kommun	
Alm	Ulmus glabra	04.35	Trolleholm, vägkorset SO slottet	1999	P.B.	Svalövs kommun	
			Ängelholm, järnvägsparken ö kant vid ån, 25m NNV bron över	2002			
Alm	Ulmus glabra	04.33	ån		P.B.	Ängelholms kommun	
Alm	Ulmus glabra	04.32	Ramlösa brunnsparc, Ö hotellet ca 75m	2002	P.B.	Helsingborgs kommun	
Alm	Ulmus glabra	04.30	Bosjöklöster	1921	W.B.	Höørs kommun	osäkert vilken
Alm	Ulmus glabra	04.30	Kristianstad, kyrkogården i centrum, mitt i fristående	2002	P.B.	Kristianstads kommun	
Alm	Ulmus glabra	04.30	UB-parken	2002	R.G.	Lunds kommun	
Alm	Ulmus glabra	04.30	Rönneholmsparken, ca 75 m NO huvudbyggnaden, högrest (04	2002	P.B.	Malmö kommun	

Alm	Ulmus glabra	04.26	Herrevadskloster i parken 40m V slottet	2002	P.B.	Klippans kommun	
Alm	Ulmus glabra	04.24	Ö Östraby i allé, S sida vägen i kurva	2002	P.B.	Tomelilla kommun	
Alm	Ulmus glabra	04.22	Bosjö kloster, g:a kyrkogården, 30m V kyrkan	2002	P.B.	Höörns kommun	
Alm	Ulmus glabra	04.22	Kungsparken, 50m v kasinot längs stig (04.03 O.E. 2002)	2002	P.B.	Malmö kommun	
Alm	Ulmus glabra	04.21	Ovesholm, S infarten till slottet i NO	2003	P.B., E.W	Kristianstads kommun	
Alm	Ulmus glabra	04.21	Örups almskog, Tomelilla	1953	H.W.	Tomelilla kommun	terfunnen 2000
Alm	Ulmus glabra	04.20	Södra Rörum vid kyrkan	1989	S.R.H.	Hörby kommun	
Alm	Ulmus glabra	04.20	UB-parken	2002	R.G.	Lunds kommun	
Alm	Ulmus glabra	04.19	Skabersjö slott syd i allé, 75 m syd jrnv, intill kraftledning	2002	P.B.	Svedala kommun	
Alm	Ulmus glabra	04.18	Vintrie gård NV del	2002	O.E.	Malmö kommun	
Alm	Ulmus glabra	04.18	Käglinge intill Törringevägen i kanten av samhällets Ö kant	2002	O.E.	Malmö kommun	
Alm	Ulmus glabra	04.17	Burlövs kyrka, intill vägen norr kyrkan, högst vid kronig	2002	P.B.	Burlövs kommun	
Alm	Ulmus glabra	04.17	Trolleholm, parken SV slottet höjd 34m	1997	T.Z.	Svalövs kommun	
Alm	Ulmus glabra	04.16	Lundagård, 15m VSV Kungshusets SV gavel	1999	P.B.	Lunds kommun	
Alm	Ulmus glabra	04.16	Intill banvallen Ö Skrävlinge, 200m Ö Risebergabäcken	2002	O.E.	Malmö kommun	
Alm	Ulmus glabra	04.15	Almedalsdungen, Stora Bjällerup. O delen i åkerkant.	2003	M.B.	Staffanstorps kommun	Avverkad 2004
			Svenstorp S Skabersjö slott, dunge norr vägen, 100 m från	2002			
Alm	Ulmus glabra	04.15	vägen död träd, vid krona (alla almar döda)		P.B.	Svedala kommun	
Alm	Ulmus glabra	04.15	Örups almskog, Tomelilla	1953	H.W.	Tomelilla kommun	död 2002
Alm	Ulmus glabra	04.14	Stadsparken, nv invid stig, delar sig 4m	2002	P.B.	Landskrona kommun	
Alm	Ulmus glabra	04.14	Helgonabacken	1921	W.B.	Lunds kommun	
Alm	Ulmus glabra	04.10	Naffentorp intill gården i SV, söder om Malmö	2002	O.E.	Malmö kommun	
Alm	Ulmus glabra	04.09	Örups almskog, Tomelilla	1953	H.W.	Tomelilla kommun	död 2002
Alm	Ulmus glabra	04.08	Konsthallen N, delar sig 1,7-3m upp, 3 stammar, bred bas	2002	P.B.	Landskrona kommun	
Alm	Ulmus glabra	04.07	Borgeby slott, direkt syd porten	2002	P.B.	Lomma kommun	
Alm	Ulmus glabra	04.05	Trolle Ljungby, vid vägen 50m NNO slottet	2002	P.B.	Kristianstads kommun	
Alm	Ulmus glabra	04.05	Kristianstad, kyrkogården i centrum, mitt i fristående	2002	P.B.	Kristianstads kommun	
Alm	Ulmus glabra	04.04	Park vid Nobelvägen V sida i höjd med Möllevångstorget	2002	O.E.	Malmö kommun	
Alm	Ulmus glabra	04.03	Kristianstad, intill bastionen Konungen	2003	P.B., E.W	Kristianstads kommun	
Alm	Ulmus glabra	04.02	Österöds gård Ö ST Olof, V gården vid vägen	2002	P.B.	Simrishamns kommun	
Alm	Ulmus glabra	04.01	Gamla kyrkogården, 20m N kyrkan intill mur, 2,5m 2 stammar	2002	P.B.	Kävlinge kommun	
Alm	Ulmus glabra	04.00	Stadsparken, östra sidan, grov högstammig, vid kronig	2002	P.B.	Landskrona kommun	
Alm	Ulmus glabra	04.00	Örups almskog, Tomelilla	1953	H.W.	Tomelilla kommun	död 2002
Alm	Ulmus glabra	03.99	Södra Sallerups kyrkogård, ö sidan ca 30 m NO kyrkan	2002	P.B.	Malmö kommun	
Alm	Ulmus glabra	03.96	Kungsparken, framför tingshus, i rad med flera grova almar	2002	P.B.	Malmö kommun	
Alm	Ulmus glabra	03.95	Rönneholm, mellan växthus och Rönneå	2000	G.N.	Eslövs kommun	

Alm	Ulmus glabra	03.93	Herrevadskloster, NV slottet vid ån N sida	2002	P.B.	Klippans kommun	
Alm	Ulmus glabra	03.92	Kulla Gunnarstorp, framför slottet i öster, norr vägkorset (3.74 1	2002	P.B.	Helsingborgs kommun	
Alm	Ulmus glabra	03.88	Nöbbelevs by, öst vägen intill hagmark, strax S reservatet	2003	P.B.	Östra Göinge kommun	
Alm	Ulmus glabra	03.81	Borgeby slott, 50m NV slottet i sluttning bäckravin, grov bas	2002	P.B.	Lomma kommun	
Alm	Ulmus glabra	03.80	Vid stadshusets infart, fristående, delar sig 2,5-3m upp	2002	P.B.	Malmö kommun	
Alm	Ulmus glabra	03.80	Hyby, Bara härad	1921	W.B.	Svedala kommun	trol. död 2002
Alm	Ulmus glabra	03.79	Bosjö kloster, parken V slottet nära sjöstrand S stig	2002	P.B.	Hörs kommun	
Alm	Ulmus glabra	03.79	Stadsparken, väst minnesmärket, rad med flera grova almar	2002	P.B.	Landskrona kommun	
Alm	Ulmus glabra	03.77	Ö Svenstorp, öst Osby mot Boalt, vid gård, i hagmark 30 m N v	2002	P.B.	Osby kommun	
Alm	Ulmus glabra	03.70	Lilla Bjällerup, intill allén, närmsta trädet vid infarten till gården E	2003	M.B.	Staffanstorps kommun	
Alm	Ulmus glabra	03.65	Hallands Väderö, hamlad	1999	S.H	Båstads kommun	
			Kullaberg, Ranvik, levande högstubbe som lutar intill	1999			
Alm	Ulmus glabra	03.65	parkeringen		P.B.	Höganäs kommun	
Alm	Ulmus glabra	03.55	Kulla Gunnarstorp	1921	W.B.	Helsingborgs kommun	osäkert vilken
Alm	Ulmus glabra	03.44	Torup, Bara härad	1921	W.B.	Svedala kommun	osäkert vilken

## Apel

Apel	Malus sylvestris	03.28	Tommarps ene strax NV skjutklubbens stuga i bryn (3.:	1999	P.B.	Åstorps kommun	
Apel	Malus sylvestris	03.20	Örup i hagmark	1922	L.G.	Tomelilla kommun	ej funnet 2002
Apel	Malus sylvestris	03.00	Lövskogen, Vimmerby, Småland	1999	ATL		
			NV Björkesåkrasjön ca 300 m, 80 m från torpruin, i	2003			
Apel	Malus sylvestris	02.95	kulturbete, syd gården Vasalund		M.B.	Lunds kommun	
Apel	Malus sylvestris	02.40	Bakom (O) Hörjelgårdens Ö länga, i gårdsgård. Trestan	2003	M.B.	Sjöbokommun	
Apel	Malus sylvestris	02.17	Häckeberga, Olstorp öst 500 m	2003	P.B.	Lunds kommun	
Apel	Malus sylvestris	02.17	Örup, 200m V slottet innan granskog	2003	G-O.J.	Tomelilla kommun	
Apel	Malus sylvestris	02.16	Anderstorps eneskog	2002	P.B.	Klippans kommun	
Apel	Malus sylvestris	02.14	Böringe, Djurhagen 300m NV N.Lindved	2002	P.B.	Svedala kommun	
Apel	Malus sylvestris	02.07	Örup, grupp av aplar 150m SV slottet	2003	G-O.J.	Tomelilla kommun	
Apel	Malus sylvestris	02.04	Örup, sluttning i början västra delen	2003	G-O.J.	Tomelilla kommun	
Apel	Malus sylvestris	02.02	Bergsjöholm, längst i norr i lund, norra delen	2002	P.B.	Ystads kommun	
Apel	Malus sylvestris	01.99	Örup, sluttning i början västra delen	2003	G-O.J.	Tomelilla kommun	
Apel	Malus sylvestris	01.99	Örup, grupp av aplar 150m SV slottet	2003	G-O.J.	Tomelilla kommun	
Apel	Malus sylvestris	01.95	Anderstorps eneskog, nedre kant sluttning mot lövsump	2002	P.B.	Klippans kommun	
Apel	Malus sylvestris	01.94	Hallands Väderö, norra skogen i NV kanten	2000	P.B.	Båstads kommun	
Apel	Malus sylvestris	01.83	Herrevadskloster, hagmark 1km VNV slottet, 75m norr	2002	P.B.	Klippans kommun	
Apel	Malus sylvestris	01.76	Navröds mosse väst, i sluttningen	2000	K.I.	Ystads kommun	

Apel	Gravenstein	01.75	Botillelund	1919	W.B.	Lunds kommun
Apel	Malus sylvestris	01.70	Herrevadskloster, hagmark V slottet mellan vägen och	2002	P.B.	Klippans kommun
Apel	Malus sylvestris	01.67	Björnstorp, Ryds lund	2003	P.B.	Lunds kommun
Apel	Malus sylvestris	01.65	Linderödsåsen, Troröd vid markväg 400m Ö E22	2003	P.B.	Kristianstads kommun
Apel	Malus sylvestris	01.65	Navröds mosse syd i bryn intill jättekop	2000	K.I.	Ystads kommun
Apel	Malus sylvestris	01.64	Häckeberga, Olstorp öst 500 m	2003	P.B.	Lunds kommun
Apel	Malus sylvestris	01.60	Örup, grupp av apelar 150m SV slottet	2003	G-O.J.	Tomelilla kommun
Apel	Malus sylvestris	01.47	Rosendal i öppning östra delen av ekhagen	2003	P.B.	Helsingborgs kommun
Apel	Malus sylvestris	01.42	Glimåkra vid södra infarten till f.d. Prästgården	2003	P.B.	Östra Göinge kommun
Apel	Malus sylvestris	01.38	Oppmannasjön, ön S Björnön	2003	B., E.V	Kristianstads kommun
Apel	Malus sylvestris	01.34	Örup, grupp av apelar 150m SV slottet	2003	G-O.J.	Tomelilla kommun
Apel	Malus sylvestris	01.30	V Strö, ekhage 2 km V Trolleholm	1996	G.N.	Eslövs kommun
Apel	Malus sylvestris	01.30	Navröds mosse V, vid vändplan	2000	K.I.	Ystads kommun
Apel	Malus sylvestris	01.24	Örup, grupp av apelar 150m SV slottet	2003	G-O.J.	Tomelilla kommun
Apel	Malus sylvestris	01.17	Anderstorps eneskog, 25m N bokarna kant eneskog	2002	P.B.	Klippans kommun
			Örups almskog, i kanten hagmark 100m N reservatet	2002		
Apel	Malus sylvestris	01.11			P.B.	Tomelilla kommun
Apel	Malus sylvestris	01.10	Örup, grupp av apelar 150m SV slottet	2003	G-O.J.	Tomelilla kommun

## Ask

Ask	Fraxinus excelsio	12.90	Logierait Skottland	1921	SkN	
Ask	Fraxinus excelsio	09.23	Djursö St Anna skärgård Östergötland	1999	ATL	
Ask	Fraxinus excelsio	07.20	Möllegården väst, söder om Visseltofta	2003	B., M.	Osby kommun
			Torup, vid mejeriet, dubbelstammig, Svedala, (6.14	1953		
Ask	Fraxinus excelsio	06.28	1921 W.B.) Trol. Avverkad 1960-t		H.W.	Svedala kommun Finns ej 2002
Ask	Fraxinus excelsio	06.02	Karsholm, vid vägen ner till slottet, intill torp	2003	B., E.V	Kristianstads kommun
Ask	Fraxinus excelsio	05.69	Kristineberg, syd huvudbyggnaden Eslöv	1999	P.B.	Eslövs kommun
Ask	Fraxinus excelsio	05.66	Torup, vid vägen NO slottet, Svedala	1953	H.W.	Svedala kommun erfunden 2000
Ask	Fraxinus excelsio	05.51	Gedsholm, vid vägen N slottet, nordöstra/minsta stamr	2002	P.B.	Bjuvs kommun
Ask	Fraxinus excelsio	05.40	60m ö Fågeltofta kyrka vid infarten till Kärrgården	2000	R.E.	Tomelilla kommun
Ask	Fraxinus excelsio	05.35	Uddarp, hagmark SV golfklubben, västra kanten	2003	B., E.V	Kristianstads kommun
Ask	Fraxinus excelsio	05.34	Oderberga Öst	2003	B., E.V	Kristianstads kommun
Ask	Fraxinus excelsio	05.33	Torup, vid magasinet mot dammen i V, Svedala	1999	P.B.	Svedala kommun
Ask	Fraxinus excelsio	05.30	Hullingaröd, intill gården, tidigare hamlad (5.25 E.W. 2)	2002	P.B.	Östra Göinge kommun
Ask	Fraxinus excelsio	05.17	Sörbytorp, NB öst gården södra delen	2002	P.B.	Hässleholms kommun
Ask	Fraxinus excelsio	05.17	Örup 250m SV slottet	2003	G-O.J.	Tomelilla kommun

Ask	Fraxinus excelsio	05.15	Byn Tostarp mellan Svenstorp och Tollarp på Linderödsås	2002	E.W.	Kristianstads kommun	
Ask	Fraxinus excelsio	05.15	3D6i 0107 Knislinge	2005	B.J.	Östra Göinge kommun	
			Hviderup, kring allé väst Östgård, Gårdstånga, Eslöv	1996			
Ask	Fraxinus excelsio	05.10			G.N.	Eslövs kommun	
Ask	Fraxinus excelsio	04.97	Ekhult, Vesslarps kronopark, lövängsrest	2003	B., A.	Osby kommun	
Ask	Fraxinus excelsio	04.95	Bäckaskog slottspark	1930	L.G.	Kristianstads kommun	erfunnen 2003
Ask	Fraxinus excelsio	04.93	Trolle Ijungby, norr slottet intill ladugård höjd 25m	1997	T.Z.	Kristianstads kommun	
			Kristineberg syd Eslöv, intill bäcken SV	1999			
Ask	Fraxinus excelsio	04.87	huvudbyggnaden		P.B.	Eslövs kommun	
Ask	Fraxinus excelsio	04.87	Torup vid mejeriet	1921	W.B.	Svedala kommun	erfunnen 2000
Ask	Fraxinus excelsio	04.85	Svenarp 3m Nö Glimåkra intill vägen mot hage och dan	2002	P.B.	Östra Göinge kommun	
			Ellinge slott, väst slottet intill korsvirkesmagasin höjd	1997			
Ask	Fraxinus excelsio	04.75	30m		T.Z.	Eslövs kommun	
Ask	Fraxinus excelsio	04.74	Herrevadskloster norr slottet vid vägen norr ån öster	2002	P.B.	Klippans kommun	
Ask	Fraxinus excelsio	04.72	Blommeröd, Övedskloster 2:23	2004	L.B.	Sjöbo kommun	
Ask	Fraxinus excelsio	04.72	Torup vid vägen NO slottet	1953	H.W.	Svedala kommun	erfunnen 2002
			Maltesholm, parkens NV hörn (4.72 P.B. 2003) 10 m S	1999			
Ask	Fraxinus excelsio	04.71	stigen		P.B.	Kristianstads kommun	
Ask	Fraxinus excelsio	04.70	Tavastehus NO 600m Häckebergaområdet	1997	B.O.	Lunds kommun	
Ask	Fraxinus excelsio	04.60	Fjällestadstorps gårdsplan, Luggude härad	1921	W.B.	Helsingborgs kommun	
Ask	Fraxinus excelsio	04.60	Jordeberga slottspark	2000	E.N.	Trelleborgs kommun	
Ask	Fraxinus excelsio	04.57	Matsalycke, Nöbbelövs by, askhage Naturreservat (Ö d	2003	P.B.	Östra Göinge kommun	
Ask	Fraxinus excelsio	04.55	Borlunda, 1 km NO kyrkan Eslöv	1996	G.N.	Eslövs kommun	
Ask	Fraxinus excelsio	04.55	Matsalycke, Nöbbelövs by, askhage Naturreservat (S d	2003	P.B.	Östra Göinge kommun	
Ask	Fraxinus excelsio	04.54	Hanaskogs gård i parken	1927	O.G.	Östra Göinge kommun	
Ask	Fraxinus excelsio	04.44	Vid vägen hamlad Segutslycke NV Osby	2003	P.B.	Osby kommun	
			Påarp, fint bevarad gård i norra delen, stor askänge	2003			
Ask	Fraxinus excelsio	04.44			B., A.	Östra Göinge kommun	
Ask	Fraxinus excelsio	04.40	Östra Ringarp, Sven Rude Nilssons gård	1999	B.H.	Örkelljunga kommun	
Ask	Fraxinus excelsio	04.37	Herrevadskloster, V slottet i västra delen parken kanter	2002	P.B.	Klippans kommun	
Ask	Fraxinus excelsio	04.34	Hullingaröd, i hamlad allé vid gården	2002	P.B.	Östra Göinge kommun	
Ask	Fraxinus excelsio	04.33	Vånga	2002	P.B.	Kristianstads kommun	
Ask	Fraxinus excelsio	04.32	Hallands väderö, hamlad, Killan	1999	S.H.	Båstads kommun	
			Fredriksdals utemuseum vid stig S om	2005			
Ask	Fraxinus excelsio	04.30	huvudbyggnaden		LOM	Helsingborgs kommun	

			Kristianstad, kyrkogården i centrum, mitt i fristående	2002		P.B. Kristianstads kommun
Ask	Fraxinus excelsio	04.30				
Ask	Fraxinus excelsio	04.30	Parken vid Stävsjö gård	2000	E.N.	Trelleborgs kommun
Ask	Fraxinus excelsio	04.27	60m ö Fågeltofta kyrka vid infarten till Kärrgården	2000	R.E.	Tomelilla kommun
Ask	Fraxinus excelsio	04.25	Slätteröd gränsen Prästaskogen i ö kant bäckdalen	2002	P.B.	Svedala kommun
Ask	Fraxinus excelsio	04.23	Karlslundsparken, Ö bryn i NO, infart ridhus	2002	P.B.	Landskrona kommun
Ask	Fraxinus excelsio	04.22	Knutstorp, vid vägen väggors NO slottet	2002	P.B.	Svalövs kommun
Ask	Fraxinus excelsio	04.20	Svaneholm	1921	W.B.	Skurups kommun
Ask	Fraxinus excelsio	04.20	Hörup, Olas trädgård	2003	M.H.	Ystads kommun
Ask	Fraxinus excelsio	04.19	Torup, Bara härad	1921	W.B.	Svedala kommun
Ask	Fraxinus excelsio	04.18	Trolleberg	1921	W.B.	Lunds kommun
Ask	Fraxinus excelsio	04.15	Ellestorp, f d vårdträd vid torplämning, 1,2 km SSÖ Hö	2004	O., A.	Hässleholms kommun
Ask	Fraxinus excelsio	04.12	Kristineberg syd Eslöv, syd huvudbyggnaden	1999	P.B.	Eslövs kommun
Ask	Fraxinus excelsio	04.12	Örnanäs, NV kanten östra gårdstomten	2003	B., A.	Osby kommun
Ask	Fraxinus excelsio	04.12	Matsalycke, Nöbbelövs by, askhage NR (NV del)	2003	P.B.	Östra Göinge kommun
			Byasken i Ballingslöv, fridlyst 1922 gammalt vårdträd	2003		
Ask	Fraxinus excelsio	04.11	(3.67 A.G. 1974)		P.B.	Hässleholms kommun
Ask	Fraxinus excelsio	04.10	Herrevadskloster norr slottet vid vägen	1999	P.B.	Klippans kommun
Ask	Fraxinus excelsio	04.10	Lemmeströtorp norr	1996	B.O.	Svedala kommun
Ask	Fraxinus excelsio	04.10	Nissakäll 9:10, intill gården Ö	2000	N.R.	Örkelljunga kommun
Ask	Fraxinus excelsio	04.09	Glimåkra 75m norr kyrkan 5m från bäcken	2003	P.B.	Östra Göinge kommun
			Krappersups slottspark, norra sidan parken i bryn mot	2002		
Ask	Fraxinus excelsio	04.08	syd		P.B.	Höganäs kommun
			Matsalycke, Nöbbelövs by, askhage NR (25m från	2003		
Ask	Fraxinus excelsio	04.04	vägen)		P.B.	Östra Göinge kommun
			Jularp, gården strax Ö landsvägen i hage SO gården	2003		
Ask	Fraxinus excelsio	03.98			P.B.	Östra Göinge kommun
			Glimåkra kyrka 100m SV vid vägen infart prästgården	2003		
Ask	Fraxinus excelsio	03.94			P.B.	Östra Göinge kommun
Ask	Fraxinus excelsio	03.84	Vanås, NO slottet, S vägen 3m 15m Ö muren	2002	P.B.	Östra Göinge kommun
Ask	Fraxinus excelsio	03.76	Bosjökloster, skog V slottet, S kanten granplantering	2002	P.B.	Höors kommun
Ask	Fraxinus excelsio	03.75	Borgeby slott, i branten, bryn norr slottet mot ån, högr	2002	P.B.	Lomma kommun
Ask	Fraxinus excelsio	03.73	Abrölla, syd gården vid vägen, hamlad 5m hög stam	2003	P.B.	Osby kommun
			Herrevadskloster, V slottet i västra delen parken	2002		
Ask	Fraxinus excelsio	03.71	kanten haqmark		P.B.	Klippans kommun



Ask	Fraxinus excelsio	03.70	Knutstorp vid vägkors NO slottet 40m ö avfart norrut	2002		P.B.	Svalövs kommun
Ask	Fraxinus excelsio	03.61	Borgeby slott, i branten, bryn norr slottet mot ån, högr	2002		P.B.	Lomma kommun
Ask	Fraxinus excelsio	03.48	Abrölla, väst gården, norra kant hagmark i stenmur, ha	2003		P.B.	Osby kommun
Ask	Fraxinus excelsio	02.94	Socketbruskparken, SV hörn vid stig, delas 1,8m upp	2002		P.B.	Staffanstorps kommun
Asp	Populus tremula	05.64	Vedelbäcks gård, norra delen Stehag, ridå mellan	2003		P.B.	Eslövs kommun
Asp	Populus tremula	05.30	trädgård och åker				
Asp	Populus tremula	05.11	Långeröd Skåne?				
Asp	Populus tremula	05.11	Kastlösa by, Mörbylånga öland	1978	NC		
Asp	Populus tremula	04.75	Brunnby, Krapperup mitt emot slottet i alléen	1953	H.W.	Höganäs kommun	ej funnen 2002
Asp	Populus tremula	04.40	Sjö slott Uppland		J.D.		
Asp	Populus tremula	04.37	Krageholms slottspark	2000	S.Ni.	Ystads kommun	
Asp	Populus tremula	03.00	Breanäs rakt norr om kursgården i kanten hygge	2003	P.B.	Östra Göinge kommun	
Asp	Populus tremula	02.83	Krageholms slottspark	1980	S.E.	Ystads kommun	
Asp	Populus tremula	02.53	Hammenhög, Ö delen av Gullåkersparken	2000	R.E.	Simrishamns kommun	
Asp	Populus tremula	02.47	Hammenhög, Ö delen av Gullåkersparken	2000	R.E.	Simrishamns kommun	
Asp	Populus tremula	02.39	Farstorp, lunden V Trolleholm, NV hörnet i ungasp	2002	P.B.	Eslövs kommun	
Asp	Populus tremula	02.35	Breanäs rakt norr om kursgården i kanten hygge	2003	P.B.	Östra Göinge kommun	
Asp	Populus tremula	02.32	Farstorp, lunden V Trolleholm, NV hörnet i ungasp	2002	P.B.	Eslövs kommun	
Asp	Populus tremula	02.10	Vid Vårsjön	2000	S.N	Örkelljunga kommun	
Asp	Populus tremula	01.95	Oppmannasjön Björnön	2003	.B., E.V	Kristianstads kommun	
Asp	Populus tremula	01.72	Kälsved ca 200m NO gården, N Osby i mkt fin gammal	2003	.B., A.	Osby kommun	

## Avenbok

Avenbok	Carpinus betulus	05.90		1921	SkN		
Avenbok	Carpinus betulus	04.60	Gården Börsthult/Bröstorp, Tving Blekinge	1999	ATL		
Avenbok	Carpinus betulus	04.50	Norr om Rössjön, Hallandsås, vägen vid torp N Rössjön	1999	an (AT	Ängelholms kommun	
Avenbok	Carpinus betulus	04.33	Tjärön Immeln, döende intill lika grov död avenbok 4.0	1953	H.W.	Kristianstads kommun	slagen död 195
Avenbok	Carpinus betulus	03.85	Navrödmossen, västra kanten, Ystad	1999	K.I.	Ystads kommun	
Avenbok	Carpinus betulus	03.75	Perstorps socken, N Åsbo Härad, i utmark brant sluttning	1926	M.S.	Perstorps kommun	osäkert var
Avenbok	Carpinus betulus	03.44	Klinta ekhage	2002	H.K.	Höörs kommun	
Avenbok	Carpinus betulus	03.42	Bosjöklöster slottsparken	2002	H.K.	Höörs kommun	
Avenbok	Carpinus betulus	03.10	Verum SO bron i tomtgräns mot väg	2003	.B., M.	Hässleholms kommun	
Avenbok	Carpinus betulus	03.00	Bosarps jär, Eslöv	2000	G.N.	Eslövs kommun	

Avenbok	Carpinus betulus	03.00	Stjärneholm, ÖrkeUjunga	1999	J.J.	ÖrkeUjunga kommun	
Avenbok	Carpinus betulus	02.97	Navröds mosse väst, södra delen sluttningen, vidkronig	2000	K.I.	Ystads kommun	
Avenbok	Carpinus betulus	02.93	Bosjö kloster slottsparken	2002	H.K.	Höörs kommun	
Avenbok	Carpinus betulus	02.84	Rosendal i stenmur so ekhagen	2003	P.B.	Helsingborgs kommun	
Avenbok	Carpinus betulus	02.78	Gårdspanen Hagnarpstorp i Verums socken	1997	A.G.	Hässleholms kommun	
Avenbok	Carpinus betulus	02.76	Navröds mosse väst, sluttningen	2000	K.I.	Ystads kommun	
Avenbok	Carpinus betulus	02.71	Tommarps kungsgård, N delen av parken N slottet, luta	2002	P.B.	Åstorps kommun	
Avenbok	Carpinus betulus	02.69	Gårdspanen Hagnarpstorp i Verums socken	1997	A.G.	Hässleholms kommun	
Avenbok	Carpinus betulus	02.64	Bosjö kloster slottsparken	2002	H.K.	Höörs kommun	
Avenbok	Carpinus betulus	02.59	Krapperup, V slottet en av 3 i grupp	1997	T.Z.	Höganäs kommun	
Avenbok	Carpinus betulus	02.58	Bösakulla, i dunge på gårdstomt.	2005	T.M.	Östra Göinge kommun	
Avenbok	Carpinus betulus	02.53	Borgeby slott	1926	L.G.	Lomma kommun	ej funnen 2002
Avenbok	Carpinus betulus	02.52	Kviinge backe, Syd Hanaskog samhälle	1996	L.Å.	Östra Göinge kommun	
Avenbok	Carpinus betulus	02.51	Bokliden 1,5 km Ö om Tranås mot Odenslund	2000	R.E.	Tomelilla kommun	
Avenbok	Carpinus betulus	02.50	Jordeberga slottspark	2000	E.N.	Trelleborgs kommun	
Avenbok	Carpinus betulus	02.37	Ramlösa brunnsark, Ö hotellet	2002	P.B.	Helsingborgs kommun	
Avenbok	Carpinus betulus	02.32	Krapperup, V slottet en av 3 i grupp	1997	T.Z.	Höganäs kommun	
Avenbok	Carpinus betulus	02.31	Navröds mosse väst	2000	K.I.	Ystads kommun	
Avenbok	Carpinus betulus	02.23	Bosarps jär, Eslöv	2000	G.N.	Eslövs kommun	
Avenbok	Carpinus betulus	02.22	Övedskloster, i skogen vid sjön, ligger 25 grader slutnir	2000	P.B.	Sjöbokommun	
Avenbok	Carpinus betulus	02.15	Helsingborg, Kropparmölleparken, korsning Hälsovägen	1997	T.Z.	Helsingborgs kommun	
Avenbok	Carpinus betulus	02.15	Karlslundsparken, no del, öst triangelkorsning asfalt	2002	P.B.	Landskrona kommun	
Avenbok	Carpinus betulus	02.11	Björnstorp, Ryds lund	2003	P.B.	Lunds kommun	
Avenbok	Carpinus betulus	02.11	Björket intill vägen, 2 km V om Kivik	2000	R.E.	Simrishamns kommun	
Avenbok	Carpinus betulus	02.11	Vanås, vid bäcken i söder, kanten till mur mot hagmark	2002	P.B.	Östra Göinge kommun	
Avenbok	Carpinus betulus	02.10	Rosendal i stenmur so ekhagen	2003	P.B.	Helsingborgs kommun	
Avenbok	Carpinus betulus	02.07	Olahus, Stoby socken, hagmark 500m V gården	2000	P.B.	Hässleholms kommun	
Avenbok	Carpinus betulus	02.02	Slottsparken öst	2002	P.B.	Landskrona kommun	
Avenbok	Carpinus betulus	01.99	Krapperup, V slottet en av 3 i grupp	1997	T.Z.	Höganäs kommun	
Avenbok	Carpinus betulus	01.97	Olahus, Stoby socken, hagmark 500m V gården	2000	P.B.	Hässleholms kommun	
Avenbok	Carpinus betulus	01.95	Boserup, Mölledammen, vid stigen över kärret i S, ö ka	2002	P.B.	Bjuvs kommun	
Avenbok	Carpinus betulus	01.95	Olahus, Stoby socken, hagmark 500m V gården	2000	P.B.	Hässleholms kommun	
			Utanför SIF, 100m NV Johanneskyrkan, lutande	2002			
Avenbok	Carpinus betulus	01.87	vidkronig		P.B.	Malmö kommun	
Avenbok	Carpinus betulus	01.72	Torsebro, nv norra skyddsvallen vid ån	2000	P.B.	Kristianstads kommun	
Avenbok	Carpinus betulus	01.71	Bosjö kloster, skog O Norra kyrkogården, ihålig, högröst	2002	P.B.	Höörs kommun	

Avenbok	Carpinus betulus	01.70	SO Vanneberga samhälle, norr landsvägen i hage Sockerbruksparken, 40 m från sydkant ca 75 från öst	1996 2002	L.Å.	Hässleholms kommun
Avenbok	Carpinus betulus	01.70			P.B.	Staffanstorps kommun
Avenbok	Carpinus betulus	01.67	Farstorp, lunden V Trolleholm, NO del	2002	P.B.	Eslövs kommun
Avenbok	Carpinus betulus	01.60	SO Vanneberga samhälle, norr landsvägen i hage	1996	L.Å.	Hässleholms kommun
Avenbok	Carpinus betulus	01.52	Björnstorp, Ryds lund	2003	P.B.	Lunds kommun
Avenbok	Carpinus betulus	01.24	Bokenäset Oppmanna, hög rak hållmark NB i östra dele	2002	P.B.	Kristianstads kommun

## Benved

Benved	Euonymus europ.	00.98	Häckeberga kvarn vid stig 20 v bron över Höje å	2002	P.B.	Lunds kommun
Benved	Euonymus europ.	00.97	Häckeberga, Olstorp öst 500 m	2003	P.B.	Lunds kommun
Benved	Euonymus europ.	00.96	Hallands Väderö, norra skogen i Väst, 40-tal trädformar	2000	P.B.	Båstads kommun
Benved	Euonymus europ.	00.91	Häckeberga, Olstorp öst 500 m	2003	P.B.	Lunds kommun
Benved	Euonymus europ.	00.75	Hallands Väderö, norra skogen i Väst, 40-tal trädformar	2000	P.B.	Båstads kommun
Benved	Euonymus europ.	00.75	Hovdalaparken nära Orangeriet. Grövsta stammen i ett	2004	A.G.	Hässleholm
Benved	Euonymus europ.	00.73	Häckeberga, Olstorp öst 500 m	2003	P.B.	Lunds kommun
Benved	Euonymus europ.	00.61	Hallands Väderö, norra skogen i Väst, 40-tal trädformar	2000	P.B.	Båstads kommun
Benved	Euonymus europ.	00.59	Hallands Väderö, norra skogen i Väst, 40-tal trädformar	2000	P.B.	Båstads kommun
Benved	Euonymus europ.	00.56	Hallands Väderö, norra skogen i Väst, 40-tal trädformar	2000	P.B.	Båstads kommun
Benved	Euonymus europ.	00.56	Norra Rörum, 5m trädform	1936	L.G.	Höörs kommun
Benved	Euonymus europ.	00.50	Farstorp, lunden V Trolleholm	2002	P.B.	Eslövs kommun

## Bergek

Bergek	Quercus petraea	05.28	Hallands Väderö, Båstad (4.72 H.W. 1953)	1999	P.B.	Båstads kommun
Bergek	Quercus petraea	04.84	Naturminne Romelia N Arkelstorp	2003	P.B.	Kristianstads kommun
Bergek	Quercus petraea	04.73	Kalhult, norra delen byn längs väg norrut, 50m NO sist:	2002	P.B.	Osby kommun Död 2002

## Björk

Björk	Betula sp.	04.76	Gäsemåla gård, Södra Vi socken Östergötland	1999	ATL	
Björk	Betula sp.	04.28	Skåne Lund	1940	SNF	Lunds kommun
Björk	Betula sp.	03.30	Djurröds kronopark, Kristianstad	1954	H.W.	Kristianstads kommunerfunnen 2002
			Häckeberga, 900m OSO Olstorp hassellund i öppna odlingsmarker	2003		
Björk	Betula sp.	03.23			P.B.	Lunds kommun
Björk	Betula sp.	02.83	Tivoliparken, mellan ankdammen i N och Teatern	2002	P.B.	Kristianstads kommun
Björk	Betula sp.	02.82	Årup, hagmark (ohävd) 100m NV slottet, norra kanten	2002	P.B.	Bromölla kommun

			S. Rörum, Gunnarp 2:23, Vid husartorpet 50m V	1989	
Björk	Betula sp.	02.80	gården		S.R.H. Hörby kommun
Björk	Betula sp.	02.79	Malseröd intill Verumsån	2002	A.G. Hässleholms kommun
Björk	Betula sp.	02.74	Agnshult, mellan gårdarna, 30m syd vägen, kant av sv:	2003	P.B. Osby kommun
Björk	Betula sp.	02.71	Bäckaskog, norr åkern i norr	2003	B., E.V Kristianstads kommun
Björk	Betula sp.	02.60	Rönneholm, stranden vid Rönneå i lövskog	2000	G.N. Eslövs kommun
Björk	Betula sp.	02.60	Gamla kyrkogården, mitt emot Spyken vid ingången	2003	M.B. Lunds kommun
Björk	Betula sp.	02.59	Dörröds fälad V, tvådelad där andra stam är 2.35	2001	P.B. Lunds kommun
Björk	Betula sp.	02.55	Svedberga kulle SO del	2003	P.B. Helsingborgs kommun
Björk	Betula sp.	05.50	S om Fredriksdals utemuseum intill gården Lillaryd	2005	LOM Helsingborgs kommun
Björk	Betula sp.	02.48	Sörbytorp, V vägen NV gården	2002	P.B. Hässleholms kommun
Björk	Betula sp.	02.48	Uddarp, hagmark SV golfklubben, södra delen	2003	B., E.V Kristianstads kommun
Björk	Betula sp.	02.48	Finngatan 8, Etnologen vid ingång V	2003	M.B. Lunds kommun
			Bassköpsv 133 mellan nya och gamla vägen	2003	
Björk	Betula sp.	02.45	Sönnerlyckegården mellan Djurröd och Träne		E.W. Kristianstads kommun
Björk	Betula sp.	02.45	Attusa	2000	R.E. Simrishamns kommun
Björk	Betula sp.	02.44	Björnstorp, Ryds lund	2003	P.B. Lunds kommun
			Stadparken i Trelleborg, östra sidan 4 m från	2002	
Björk	Betula sp.	02.42	dammens östra kant		P.B. Trelleborgs kommun
Björk	Betula sp.	02.40	Verums kyrka V intill vägen ovanför slänten	2003	B., M. Hässleholms kommun
Björk	Betula sp.	02.40	Kockenshus, 40m s sluttning östra del	2002	P.B. Höganäs kommun
Björk	Betula sp.	02.39	100m S om Vantalängen Brösarp Verkeån	2000	E.B. Tomelilla kommun
Björk	Betula sp.	02.31	Ramlösa brunnsparc, ca 100m NV hotellet	2002	P.B. Helsingborgs kommun
Björk	Betula sp.	02.31	Konsthallen OSO 30m	2002	P.B. Landskrona kommun
			Fulltofta hagmark intill parkering norr minnet N	2003	
Björk	Betula sp.	02.29	kyrkan		G-O.J. Hörby kommun
Björk	Betula sp.	02.28	Glimåkra i alskog intill Helgeå NO arbetsförmedlingen	2003	P.B. Östra Göinge kommun
Björk	Betula sp.	02.27	Västanvägen 5 Kivik	2000	R.E. Simrishamns kommun
			Farstorp, lunden V Trolleholm, hög med skrovlig bark	2002	
Björk	Betula sp.	02.24			P.B. Eslövs kommun
Björk	Betula sp.	02.24	Hultet, 3,2 km O Norra Sandby kyrka, i betesmark.	2004	Hå.W. Hässleholms kommun
Björk	Betula ssp.	02.22	Fulltofta hagmark vid sjön	1996	B.O. Hörby kommun
			Skabersjö by i korsningen S kyrkan, högrest skrovlig	2002	
Björk	Betula ssp.	02.22	bark		P.B. Svedala kommun
Björk	Betula ssp.	02.20	Stenrödområdet, V Skogshuset, Veberöd 5:6	2002	R.G. Lunds kommun
Björk	Betula ssp.	02.19	Kullaberg, norr dammen no Mölle	1999	P.B. Höganäs kommun

Björk	Betula ssp.	02.17	Oppmannasjön, Björnön	2003	B., E.V	Kristianstads kommun
Björk	Betula ssp.	02.10	Ängsbyn, Bosjökloster	2002	H.K.	Höörs kommun
Björk	Betula ssp.	02.10	60 m S Vantalängen Brösarp	2000	E.B.	Tomelilla kommun
			Bjärsgård Holmgården N i hagmark med ekar och	2002		
Björk	Betula ssp.	02.04	björkar, N del nära ån		P.B.	Klippans kommun
Björk	Betula ssp.	02.03	Värsjön	2000	S.N.	Örkelljunga kommun
			Nära stranden till kyrkesjön, ca 200 m NV Tåssjö	2000		
Björk	Betula ssp.	02.00	kyrka		J.B.	Ängelholms kommun
Björk	Betula ssp.	01.95	Ystad sandskog, soldattorpet	1999	K.I.	Ystads kommun
Björk	Betula ssp.	01.92	Kämpinge, Grenvägen väst landsvägen	2002	P.B.	Vellinge kommun
			Norrvikens trädgård, hagmark SV ovanför branten,	2002		
Björk	Betula ssp.	01.91	delar sig 3m i flera stammar, kapad gren 1,7m		P.B.	Båstads kommun
Björk	Betula ssp.	01.69	Hallingaliden 10, Örkelljunga	1999	B.H.	Örkelljunga kommun
			Sockerbruksparken SO hörnet intill stig 15 m från	2002		
Björk	Betula ssp.	01.60	kanten		P.B.	Staffanstorps kommun

## Blodbok

Blodbok	Fagus sylvatica p	06.17	Helsingborg, Kroppmölleparken vid Pålskatan	1997	T.Z.	Helsingborgs kommun
Blodbok	Fagus sylvatica p	05.54	Lagerkunda gård Linköping	1999	ATL	
Blodbok	Fagus sylvatica p	05.49	Torup, NÖ slottet vid porthuset	1997	T.Z.	Svedala kommun
Blodbok	Fagus sylvatica p	05.36	Öja slott, höjd 26m	1997	T.Z.	Ängelholms kommun
			På fastighet 600 m Ö Löderups kyrka. Planterad 1878	2000		
Blodbok	Fagus sylvatica p	05.22			R.E.	Ystads kommun
Blodbok	Fagus sylvatica p	05.06	Helsingborg, kärnan 75m NV	2002	P.B.	Helsingborgs kommun
			Tosterup, NO slottet intill liten damm höger sida	1997		
Blodbok	Fagus sylvatica p	04.91	kastanjeallén		T.Z.	Tomelilla kommun
			Krapperups slottspark, södra delen sydsluttning 100m	2002		
Blodbok	Fagus sylvatica p	04.87	syd slottet		P.B.	Höganäs kommun
Blodbok	Fagus sylvatica p	04.79	Torups gård, fastighet 100m Ö slottet	2000	R.E.	Simrishamns kommun
			Krapperup, s slottet på gräsplan intill mur mot	1997		
Blodbok	Fagus sylvatica p	04.67	vallgrav		T.Z.	Höganäs kommun
			Rönneholmsparken Malmö, 20 m NV huvudbyggnaden	2002		
			högest vid krona, delar sig 6-8 m upp (04.23 O.E.			
Blodbok	Fagus sylvatica p	04.60	2002)		P.B.	Malmö kommun
Blodbok	Fagus sylvatica p	04.59	Ellinge slott	1997	T.Z.	Eslövs kommun
Blodbok	Fagus sylvatica p	04.58	Trollenäs, Ö slottet höjd 24m	1997	T.Z.	Eslövs kommun

Blodbok	Fagus sylvatica p	04.57	S:t Matteus kyrka	2002	O.E.	Malmö kommun	
Blodbok	Fagus sylvatica p	04.35	Folkets park N delen	2002	O.E.	Malmö kommun	
Blodbok	Fagus sylvatica p	04.22	krageholms slottspark, s slottet höjd 24	1997	T.Z.	Ystads kommun	
			Stor vidkronig mitt i kungsparkens norra del (4.20	2002			
			O.E. 2002)		P.B.	Malmö kommun	
Blodbok	Fagus sylvatica p	04.02	Maltesholm, höjd 28m	1997	T.Z.	Kristianstads kommun	
Blodbok	Fagus sylvatica p	03.92	Hammenhög, Gullåkerparken, planterad 1898	2000	R.E.	Simrishamns kommun	
Blodbok	Fagus sylvatica p	03.35	Ö Tommarps kyrkogård	2000	R.E.	Simrishamns kommun	
Blodbok	Fagus sylvatica p	03.10	Sockerbruksparken, syd gläntan mkt stor krona	2002	P.B.	Staffanstorps kommun	

## Bohuslind

Bohuslind	Tilia platyphylla	07.00	Öddö, Strömstad	?			
Bohuslind	Tilia platyphylla	04.30	Alnarpsparken, nr 3968, höjd 28m	1997	T.Z.	Lomma kommun	
Bohuslind	Tilia platyphylla	03.52	karsholm, öster om slottet höjd 29m	1997	T.Z.	Kristianstads kommun	
Bohuslind	Tilia platyphylla	02.85	Övedskloster, öst slottet	1997	T.Z.	Sjöbokommun	
Bohuslind	Tilia platyphylla	02.76	Övedskloster, öst slottet	1997	T.Z.	Sjöbokommun	

## Bok

Bok	Fagus sylvatica	07.45	Nääs slott, Skallsjö, Västergötland	1999	ATL		
Bok	Fagus sylvatica	06.43	Häckeberga, No Björkesåkrasjön ca 1 km (6.40 B.O. 19	2002	P.B.	Lunds kommun	
Bok	Fagus sylvatica	06.30	Vitabäckskärret, Eriksdal	2004	R.G.	Sjöbokommun	
Bok	Fagus sylvatica	06.26	Fulltofta, 1 km mot Äspinge, Hörby	1953	H.W.	Hörby kommun	ester kvar 200
			Högseröd 1:54, 1km öster om byn i trädgård vid gård	2003			
Bok	Fagus sylvatica	06.20			P.B.	Eslövs kommun	
Bok	Fagus sylvatica	06.20	Kockenshus, Kullen, (150 m oso huset)	1980	S.E.	Höganäs kommun	02 (högstubbe
			Kulla Gunnarstorp, i parken (6.13 1921 O.G.	1953			
Bok	Fagus sylvatica	06.18	Helsingborg) 10m SV bron över ravinen		H.W.	Helsingborgs kommun	02 (högstubbe 6.07 200
Bok	Fagus sylvatica	06.17	Tollerups kronopark, vid torpruin nära vägen 1km NV E	2003	P.B.	Höörns kommun	
Bok	Fagus sylvatica	06.10	Skabersjö, Svedala		SkN	Svedala kommun	osäkert var
Bok	Fagus sylvatica	06.10	Ängelholm, norra kyrkogården, NO hörn	2002	P.B.	Ängelholms kommun	
Bok	Fagus sylvatica	06.00	Stubbarpshus bäcken ner mot Höje å 3-4 stammar någ	1997	B.O.	Lunds kommun	
Bok	Fagus sylvatica	05.95	Östergården, Gärds köpinge (P. Österman 6.70 1999)	2003	B.,E.V	Kristianstads kommun	
			Torup, Svedala, landsvägen vid Enighetshusen, 4	1953			
Bok	Fagus sylvatica	05.95	sammanvuxna träd		H.W.	Svedala kommun	erfunnen 2000
Bok	Fagus sylvatica	05.90	NO Degeberga gård 600m, V vägen	1997	B.O.	Lunds kommun	

Bok	Fagus sylvatica	05.90	Roslätt, Svedala, Frökenboken 300 m Ö slottet i fäladsmark, 5.27 1921 O.G.	1954	H.W. Svedala kommun	död 2000, högs
Bok	Fagus sylvatica	05.77	Bergsjöholm, norr gården, solitär	1980	S.E. Ystads kommun	erfunnen 2002
Bok	Fagus sylvatica	05.74	Navröds mossen S, utmarksbok, troligen sammanvuxen	2000	K.I. Ystads kommun	
Bok	Fagus sylvatica	05.73	Risemölla, bokskogen, 600 m SO Bokskogens hpl intill vitt hus i slänt nära öppen mark.	1953	H.W. Svedala kommun	Död 2000
Bok	Fagus sylvatica	05.72	Snogeholm, 450 m V om Karlsro	2003	G-O.J. Sjöbokommun	
Bok	Fagus sylvatica	05.65	Bergsjöholm, 1 km N slottet i bryn	1953	H.W. Ystads kommun	funnen 2003 P
Bok	Fagus sylvatica	05.65	Kviinge, Truedstorp	1930	1930 Östra Göinge kommun	osäkert var
Bok	Fagus sylvatica	05.60	Göingeholm, nära vinterhus, stam murken, delvis avfallen bark, vid krona, SvNK 5.57 ? Årtal?	1956	H.W. Hässleholms kommun	erfunnen 2000
Bok	Fagus sylvatica	05.60	Maltesholm, Adam strax norr om slottet i slutning, högstubbe, 5.30 1921 W.B., 5.60 H.W. 1953	1999	P.B. Kristianstads kommun	Död 2000
Bok	Fagus sylvatica	05.59	Sörbytorp, öst NB strax 50m V torp, 10m Ö stenmur, högstubbe	2002	P.B. Hässleholms kommun	död 2002
Bok	Fagus sylvatica	05.58	Kockenshus, Kullen	1953	H.W. Höganäs kommun	osäkert vilken
Bok	Fagus sylvatica	05.58	Knutstorp hagmark 500m SV slottet, står kulle 40m Ö vägen, i stenröse	2002	P.B. Svalövs kommun	
Bok	Fagus sylvatica	05.55	Navröds mosse väst, utmarksbok, kandelaberformad (5.73 P.B. 2003)	2000	K.I. Ystads kommun	
Bok	Fagus sylvatica	05.55	Rössjöholms gods 75m väst grindstugan i skogskanten (5.78 P.B. 2003)	2000	J.B. Ängelholms kommun	
Bok	Fagus sylvatica	05.54	Hasslemölla SSO ca 400 m i lövskog	2003	P.B. Lunds kommun	
Bok	Fagus sylvatica	05.52	Konga		SkNK Svalövs kommun	osäkert var
Bok	Fagus sylvatica	05.50	Klagstorp 1:1, Näsrum (Skadad och mäter 2000 5.01 m	2000	B.A. Bromölla kommun	
Bok	Fagus sylvatica	05.50	Ljungen Ö Veberöd, 2-stammig	2002	R.G. Lunds kommun	
Bok	Fagus sylvatica	05.50	Örkened, Ekeshult 500m N gårdarna, fri krona i skogsb	1954	H.W. Osby kommun	Död 2003
Bok	Fagus sylvatica	05.50	Örkened Ekeshult, 500m norr gårdarna, V Immeln vid Ekeshultsjön	1953	H.W. Osby kommun	samma som ne
Bok	Fagus sylvatica	05.50	Bergsjöholm N, vid vägen 50 m syd torpet, delar sig 8 m	2002	P.B. Ystads kommun	
Bok	Fagus sylvatica	05.45	V Ljungen Ö Veberöd, Veberöd 1:1	2002	R.G. Lunds kommun	
Bok	Fagus sylvatica	05.44	Ramlösa brunnsplan, 75m NV hotellet	2002	P.B. Helsingborgs kommun	
Bok	Fagus sylvatica	05.41	Ynglingarum i Häglinge socken, gårdsplan T Rasmussons gård	1997	A.G. Hässleholms kommun	

Bok	Fagus sylvatica	05.41	Vegeholm, 90m sso vita huset,	2002	P.B.	Ängelholms kommun	
Bok	Fagus sylvatica	05.38	Anderstorps eneskog, södra delen mot vall	2002	P.B.	Klippans kommun	
Bok	Fagus sylvatica	05.38	Karlslundsparken, so djurparken, intill stig	2002	P.B.	Landskrona kommun	
Bok	Fagus sylvatica	05.37	Truedstorp mellan Kviinge-Knisslinge Ö Göinge härad	1927	O.G.	Östra Göinge kommun	
Bok	Fagus sylvatica	05.36	Kongalund, vägsäl 600m N kyrkan Konga (4.71 H.W. 1954)	2003	P.B.	Svalövs kommun	
Bok	Fagus sylvatica	05.35	Ovesholm, 200m VNV slottet i parken	2003	B., E.V	Kristianstads kommun	
Bok	Fagus sylvatica	05.32	Häckeberga, Degeberga 30m SÖ husen i vägkors, vägkors SO, halvdöd (06.00 B.O. 1997 (svärmätt knölia)	1999	P.B.	Lunds kommun	
Bok	Fagus sylvatica	05.30	Stubbarpshus bäcken ner mot Höje å, mkt vidkronig,	1997	B.O.	Lunds kommun	
Bok	Fagus sylvatica	05.30	Fredriksdals utemuseums V del i den Engelska parken	2005	LOM	Helsingborgs kommun	
Bok	Fagus sylvatica	05.30	Åkarp, S. Mellby socken	1921	W.B.	Simrishamns kommun	osäkert var
Bok	Fagus sylvatica	05.29	Blekingegränsen, i slänt intill vägen	2002	P.B.	Bromölla kommun	
Bok	Fagus sylvatica	05.28	Getryggen, ållskog, vidkronig	2000	K.I.	Ystads kommun	
Bok	Fagus sylvatica	05.26	Ovesholm, framför slottet, vidkronig	1954	H.W.	Kristianstads kommun	2003 högstul
Bok	Fagus sylvatica	05.26	Maglehem, Norr Böke gård i skogsridå 200m (5.70 Maqntorn 2002)	2002	P.B.	Kristianstads kommun	
Bok	Fagus sylvatica	05.25	Tormestorp, N Tormesgården, i beteshage. Bröts sönde	2003	Å.L., A.	Hässleholms kommun	
Bok	Fagus sylvatica	05.25	Svensköp, Älmhult, Skogsdala	1935	1935:	Hörby kommun	erfunnen 2002
Bok	Fagus sylvatica	05.24	Bergsjöholm N, sydbrynet norr om sluttet	2002	P.B.	Ystads kommun	
Bok	Fagus sylvatica	05.23	Hjärnarp, Skorstarrsgård, NV byn mot Boarp	1957	H.W.	Ängelholms kommun	osäkert var
Bok	Fagus sylvatica	05.22	Getryggen, ållskog, toppbruten men vid liv, stort hål i sidan	2000	K.I.	Ystads kommun	
Bok	Fagus sylvatica	05.22	Broby V samhället, fridlyst Naturminne (4.44 H.W. 1953)	2003	P.B.	Östra Göinge kommun	
Bok	Fagus sylvatica	05.20	Bökesåkra motorkrossbanan 200m N i dunge	1997	B.O.	Lunds kommun	
Bok	Fagus sylvatica	05.17	Boserup, Mölledammen V, utmarksbok i V bryn	2002	P.B.	Bjuvs kommun	
Bok	Fagus sylvatica	05.17	Vankiva NÖ Tullstorp vid gården fristående i vägkant	1953	H.W.	Hässleholms kommun	osäkert var
Bok	Fagus sylvatica	05.17	Ovesholm, 1km NV slottet i nyckelbiotop, nära väg	2003	B., E.V	Kristianstads kommun	
Bok	Fagus sylvatica	05.17	Slätteröd, bryn mot öst 400m V gården	2002	P.B.	Svedala kommun	
Bok	Fagus sylvatica	05.16	Boarps jär, ca 250m V parkeringen, N sidan åsen	2002	P.B.	Eslövs kommun	



			Vesslarpsboken, NM står i vägkorset fristående (04.18	2002		
Bok	Fagus sylvatica	05.16	H.W. 1953)		P.B.	Östra Göinge kommun
Bok	Fagus sylvatica	05.15	Årup, 250m S slottet	2002	P.B.	Bromölla kommun
Bok	Fagus sylvatica	05.15	Christinelund, bäckravinen i NÖ, västra sidan i norr	1999	P.B.	Helsingborgs kommun
			Djurhagen Önnestad, väster om husen i v kanten	2002		
Bok	Fagus sylvatica	05.15	ängen		P.B.	Kristianstads kommun död 2002
Bok	Fagus sylvatica	05.15	Ask, mellan Röstånga och Ask	1921	W.B.	Svalövs kommun erfunnen 2002
Bok	Fagus sylvatica	05.11	Pildammsparken, NNV pildammarna 50m	2002	O.E.	Malmö kommun
Bok	Fagus sylvatica	05.10	S.Rörium, Ekastorp 1:7 i byn	1989	S.R.H.	Hörby kommun
Bok	Fagus sylvatica	05.10	Fulltofta 200m O Ramstorp	1953	H.W.	Hörby kommun
Bok	Fagus sylvatica	05.10	Orupskullen	2001	G.H.	Höörs kommun
			Stubbarp Häckeberga, vid Höje å i brant mot åkervall	2002		
Bok	Fagus sylvatica	05.10	på fastigheten Stubbarp i öster		P.B.	Lunds kommun
Bok	Fagus sylvatica	05.10	Simontorp inkörsvägen	1921	W.B.	Sjöbokommun erfunnen 2002
Bok	Fagus sylvatica	05.10	Bjärsjöholm, Herrestads härad	1921	W.B.	Ystads kommun osäkert vilken
			vegeholm, 150m Ö Jägarhuset, 50m S vägen,	2000		
Bok	Fagus sylvatica	05.10	svampangr		J.B.	Ängelholms kommun
Bok	Fagus sylvatica	05.10	3D5i 4906 Kviinge	2005	B.J.	Östra Göinge kommun
Bok	Fagus sylvatica	05.09	Kulla Gunnarstorp, S slottet i ravinen, styltrötter	1953	H.W.	Helsingborgs kommunerfunnen 2002
Bok	Fagus sylvatica	05.09	Norr Bjärsjölagård, 25m hög	1980	S.E.	Sjöbokommun
Bok	Fagus sylvatica	05.08	Getryggen Ållskog, utmarksbok i Västra delen	2000	K.I.	Ystads kommun
Bok	Fagus sylvatica	05.07	S.Rörium Gunnarp 2:19 60 m NV gården	1989	S.R.H.	Hörby kommun
Bok	Fagus sylvatica	05.07	Snogeholm, 650 m NO om Vrångabäck	2003	G-O.J.	Sjöbokommun
			Söderåsen, i trakten av Åvarp i ungskog bok avenbok,	1925		
Bok	Fagus sylvatica	05.05	Bauserödsdalen (W.B. 1922 5.05)		M.S.	Bjuvs kommun osäkert var
Bok	Fagus sylvatica	05.05	Snogeholm, 150 m N om slottet	2003	G-O.J.	Sjöbokommun
			Österlöv, Björnön i Oppmannasjön, ängsskog med	1953		
Bok	Fagus sylvatica	05.04	ädellöv		H.W.	Kristianstads kommunerfunnen 2003 P
			Kiaby, Kädarp, djurhagen, fridlyst (4.70 H.W. 1953)	2002		
Bok	Fagus sylvatica	05.04			P.B.	Kristianstads kommun död 2002
Bok	Fagus sylvatica	05.04	Karlslundsparken, NO del nära brynet i öst, 25m NV rid	2002	P.B.	Landskrona kommun
Bok	Fagus sylvatica	05.03	Skogsmöllans bok i Veberöd skadad 1945, dog trol 60-		SkN	Lunds kommun ej funnen 2002
Bok	Fagus sylvatica	05.03	Östarp, 500 m SV Gästgivaregården fristående	1953	H.W.	Sjöbokommun erfunnen 2002
Bok	Fagus sylvatica	05.01	3D6i 0508 Knislinge	2005	B.J.	Östra Göinge kommun
Bok	Fagus sylvatica	05.00	Årup, 250m S slottet, 25m Ö vägen	2002	P.B.	Bromölla kommun

			Södra Rörum, vid vägen mot Hörby mellan fastighet SR:6-10	1989	S.R.H. Hörby kommun	
Bok	Fagus sylvatica	05.00	Riseberga, Skärалid, "Hjortakniven", förfallen	1954	H.W. Klippans kommun	Ej återfunnen
Bok	Fagus sylvatica	05.00	Husarahagen Häckeberga (tickor på stammen)	1996	T.R. Lunds kommun	
			Grytskog Hällestad 17:2 vresbok solitär nära fastighet (4.30 H.W. 1953)	2002	R.G. Lunds kommun	
Bok	Fagus sylvatica	05.00	Rörum 27:3	1999	C.S. Simrishamns kommun	
Bok	Fagus sylvatica	05.00	Tostarp, Ljungbyhed. En bok som grenar sig i flera star	2004	P.Å.A. Klippans kommun	
Bok	Fagus sylvatica	05.00	Roslätt 300m norr slottet, Linnerompan	1954	H.W. Svedala kommun	iögstubbe 2001
Bok	Fagus sylvatica	05.00	Sövestad, krageholm		SkNk Ystads kommun	osäkert vilken
Bok	Fagus sylvatica	04.98	Bergsjöholm, 600m NV slottet i bryn	1953	H.W. Ystads kommun	osäkert vilken
Bok	Fagus sylvatica	04.97	Ö Ljungby, Källna, Hjälmslund vid gården	1954	H.W. Klippans kommun	
Bok	Fagus sylvatica	04.96	Kulla Gunnarstorp, 400m SO slottet vid landsvägen S Rörum, Gunnarp 2:19, på en hagmark 150m V gården	1989	S.R.H. Hörby kommun	
Bok	Fagus sylvatica	04.95	Everlöv, Östarp		SvNk Sjöbokommun	erfunnen 2003
			Knutstorp hagmark 500m SV slottet, längst i NO lunden	2002	P.B. Svalövs kommun	
Bok	Fagus sylvatica	04.94	Sjuplantebok NM Vinslöv, högstubbe (4.65 H.W. 1953, 4.89 A.G. 1974)	2002	P.B. Hässleholms kommun	död 2002
Bok	Fagus sylvatica	04.93	Tostarp, Ljungbyhed . Den står i nordostsluttning på Sc	2004	P.Å.A. Klippans kommun	
Bok	Fagus sylvatica	04.93	På Bosarps jär östra del (ev samma som 2002 P.B.)	1999	G.N. Eslövs kommun	
Bok	Fagus sylvatica	04.93	Fulltofta, hagmark vid sjön (tredelad längre upp)	1996	B.O. Hörby kommun	
Bok	Fagus sylvatica	04.93	Ovesholm, intill vägen 500m N slottet	2003	B., E.V Kristianstads kommun	
			Maltesholm, strax norr om slottet i reservatet, tvådelad på 2m	1999	P.B. Kristianstads kommun	
Bok	Fagus sylvatica	04.90	På Bosarps jär östra del	1999	G.N. Eslövs kommun	
Bok	Fagus sylvatica	04.90	Spögeboken vid Knutstorp vägen, "bokamor"	1944	W.B. Svalövs kommun	erfunnen 2002
Bok	Fagus sylvatica	04.90	Knutstorp hagmark 500m SV slottet, dunge i NV Ramlösa brunnspar, fristående NV hotellet, n	2002	P.B. Svalövs kommun	
			mittgången	2002	P.B. Helsingborgs kommun	
Bok	Fagus sylvatica	04.88	Vanås, söder om slottet (5.40 P.B. 2002) intill damm fristående	1997	T.Z. Östra Göinge kommun	
Bok	Fagus sylvatica	04.87	Bergsjöholm, 600 m norr slottet	1953	H.W. Ystads kommun	osäkert vilken
Bok	Fagus sylvatica	04.86	Årup 150m SSV slottet i hagmark	2002	P.B. Bromölla kommun	
Bok	Fagus sylvatica	04.86	Brösarp, Ravlunda, intill Dammgården	1953	H.W. Simrishamns kommun	

Bok	Fagus sylvatica	04.85	På Bosarps jär östra del Lund, norr om stadsbiblioteket, delar sig 3 m i flera	1999	G.N.	Eslövs kommun	
Bok	Fagus sylvatica	04.85	stammar	1999	P.B.	Lunds kommun	
Bok	Fagus sylvatica	04.85	Eket	2000	S.N.	Örkelljunga kommun	
Bok	Fagus sylvatica	04.84	Ovesholm, intill vägen 500m N slottet, S bryn	2003	B., E.V	Kristianstads kommun	
Bok	Fagus sylvatica	04.83	Svedberga kulle SO del	2003	P.B.	Helsingborgs kommun	
Bok	Fagus sylvatica	04.83	Ebbesjö, 70m NO Ebbesjö gårds ekonomibyggnader Stubbarp, 100m norr torpet, i gräns mellan 3 skogsbestånd, i N fd åker 1945. Ihopväxt av 2	2002	P.B.	Svedala kommun	
Bok	Fagus sylvatica	04.82	stammar		P.B.	Lunds kommun	
Bok	Fagus sylvatica	04.80	Norra Ugglarps Bygdegård	2002	R.G.	Lunds kommun	
Bok	Fagus sylvatica	04.80	Svaneholm	1919	W.B.	Skurups kommun	
Bok	Fagus sylvatica	04.80	Knutstorp hagmark 500m SV slottet, ev ihopvuxen	2002	P.B.	Svalövs kommun	
Bok	Fagus sylvatica	04.80	Getryggen, Ållskog, halvt träd efter stormen 1999	2000	K.I.	Ystads kommun	
Bok	Fagus sylvatica	04.80	Bellinga, bokskog NV slottet	2003	G-O.J.	Ystads kommun	
Bok	Fagus sylvatica	04.80	Vanås, öster om slottet, kanten rododendron	2002	P.B.	Östra Göinge kommun	
Bok	Fagus sylvatica	04.79	Boserup, Mölledammen, 20m NV utloppet dammen Övedskloster, skogen vid sjön väst slottet,	2002	P.B.	Bjuvs kommun	
Bok	Fagus sylvatica	04.79	innanmurken med högre	1999	P.B.	Sjöbokommun	
Bok	Fagus sylvatica	04.78	Snogeholm, 375 m VSV om villan, evighetsträd Knutstorp hagmark 500m SV slottet, NO hörnan	2003	G-O.J.	Sjöbokommun	
Bok	Fagus sylvatica	04.78	lunden	2002	P.B.	Svalövs kommun	
Bok	Fagus sylvatica	04.77	Maryds gård St Olof intill boningshuset	2000	R.E.	Simrishamns kommun	
Bok	Fagus sylvatica	04.76	Getryggen Ållskog, utmarksbok ev flerstammig Bergsjöholm N, 15 m västra kanten mitt på,	2000	K.I.	Ystads kommun	
Bok	Fagus sylvatica	04.76	norrsluttning		P.B.	Ystads kommun	
Bok	Fagus sylvatica	04.76	Bergsjöholm 500m N slottet Östergård, 50m in på infartsvägen i hagmark i Ö,	1953	H.W.	Ystads kommun	osäkert vilken
Bok	Fagus sylvatica	04.76	vidkroniq	2003	P.B.	Östra Göinge kommun	
Bok	Fagus sylvatica	04.75	Boserup, Mölledammen V, 25m från dammen, 7m sten Gustavslund, evighetsträd, friskt i lövskog,	2002	P.B.	Bjuvs kommun	
Bok	Fagus sylvatica	04.75	spärrqreninq	2000	G.N.	Eslövs kommun	
Bok	Fagus sylvatica	04.75	Kågeröd Pålstorp	1927	SkN	Svalövs kommun	
Bok	Fagus sylvatica	04.74	Årup 200m SSV slottet i hagmark Knutstorp hagmark 500m SV slottet, NV del lunden,	2002	P.B.	Bromölla kommun	
Bok	Fagus sylvatica	04.74	vidkroniq i bryn V	2002	P.B.	Svalövs kommun	

Bok	Fagus sylvatica	04.73	Kockenshus, 15m norr trädgård i skog	2002	P.B.	Höganäs kommun	
Bok	Fagus sylvatica	04.72	Ovesholm, i bryn 150m SV slottet 50m N stallet? Djurhagen Önnestad, väster om husen i lövskog backe	2003	.B., E.V	Kristianstads kommun	
Bok	Fagus sylvatica	04.72		2002	P.B.	Kristianstads kommun	död 2002
Bok	Fagus sylvatica	04.72	Snogeholm, 100 m NV om villan	2003	G-O.J.	Sjöbokommun	
Bok	Fagus sylvatica	04.72	Snogeholm, 200 m V om villan Navrödsmosse V, vid vändplan, vidkronig hög, 50 m syd eken	2003	G-O.J.	Sjöbokommun	
Bok	Fagus sylvatica	04.72	Boserup, Mölledammen V	2000	K.I.	Ystads kommun	
Bok	Fagus sylvatica	04.71	Vid landsvägen mellan Röstånga och Ask, paraplyform	2002	P.B.	Bjuvs kommun	
Bok	Fagus sylvatica	04.71	Torup 700m S slottet	1925	M.S.	Svalövs kommun	erfunnen 2003
Bok	Fagus sylvatica	04.71	Svaneholmsboken, 4.80 1921 W.B.	1953	H.W.	Svedala kommun	erfunnen 2000
Bok	Fagus sylvatica	04.70	Rydsgård	1953	H.W.	Skurups kommun	Föll 60-talet
Bok	Fagus sylvatica	04.70	Bergsjöholm, 600m NV slottet i bryn	1921	W.B.	Skurups kommun	erfunnen 2002
Bok	Fagus sylvatica	04.70	Ängelholm, norra kyrkogården	1953	H.W.	Ystads kommun	osäkert vilken
Bok	Fagus sylvatica	04.70	150m SV St Olofs källa	2002	P.B.	Ängelholms kommun	
Bok	Fagus sylvatica	04.69	Tyringe, V Torup, norr Hjularehuset, "prinsaboken" frisk krona, Sv hörnet av socknen (4.37 H.W. 1956)	2000	R.E.	Simrishamns kommun	
Bok	Fagus sylvatica	04.68	Maltesholm, vid vägen upp till slottet övre del, ö vägen	1997	L.J.	Hässleholms kommun	
Bok	Fagus sylvatica	04.68	Svedala, Hildelund, i parken vid gården	1999	P.B.	Kristianstads kommun	
Bok	Fagus sylvatica	04.68	Maltesholm, vid vägen upp till slottet övre del, v vägen	1954	H.W.	Svedala kommun	
Bok	Fagus sylvatica	04.67	Farstorp S, dunge vid vägen s gården	1999	P.B.	Kristianstads kommun	
Bok	Fagus sylvatica	04.66	Ramlösa brunnsspark, SV hotellet ca 150m	2002	P.B.	Eslövs kommun	
Bok	Fagus sylvatica	04.66	Ovesholm, 1km N slottet	2002	P.B.	Helsingborgs kommun	
Bok	Fagus sylvatica	04.66	Boserup, Mölledammen V, högstubbe 10m från damme	1954	H.W.	Kristianstads kommun	osäkert vilken
Bok	Fagus sylvatica	04.65	Snogeholm, 550 m NV om slottet	2002	P.B.	Bjuvs kommun	
Bok	Fagus sylvatica	04.65	Smygehamn, 100m V Smyge magasin	2003	G-O.J.	Sjöbo kommun	
Bok	Fagus sylvatica	04.65	Kullaberg, Kockenshus i sluttningen österut	2000	E.N.	Trelleborgs kommun	
Bok	Fagus sylvatica	04.64	Vanås, Hagmark vid ån i söder, mitt i ekbestånd	1999	P.B.	Höganäs kommun	
Bok	Fagus sylvatica	04.64	Torup, nära restaurangen	2002	P.B.	Östra Göinge kommun	
Bok	Fagus sylvatica	04.63	Maltesholm N slottet i bryn av reservatet	1953	H.W.	Svedala kommun	erfunnen 2000
Bok	Fagus sylvatica	04.61	Baldringe Ållskog, 500m S Ållskog	1999	P.B.	Kristianstads kommun	
Bok	Fagus sylvatica	04.61	Kockenshus, nedre del av sluttning i östra del	1953	H.W.	Ystads kommun	osäkert vilken
Bok	Fagus sylvatica	04.60		2002	P.B.	Höganäs kommun	

			Djurhagen Önnestad, väster om husen i v kanten	2002		
Bok	Fagus sylvatica	04.60	änngen		P.B.	Kristianstads kommun
Bok	Fagus sylvatica	04.60	Äskebeskan, SO Vombsjön	2002	R.G.	Lunds kommun
Bok	Fagus sylvatica	04.60	Risahus O, flerstammig 2 brutna, död ved, svamp	1997	B.O.	Lunds kommun
Bok	Fagus sylvatica	04.60	Svaneholm	1919	W.B.	Skurups kommun
Bok	Fagus sylvatica	04.60	Ask, Onsjö härad	1921	W.B.	Svalövs kommun erfunden 2002
Bok	Fagus sylvatica	04.60	Torup, 300m V slottet	1999	P.B.	Svedala kommun
Bok	Fagus sylvatica	04.59	Kulla Gunnarstorp, ovanför strandvall SV slottet	2002	P.B.	Helsingborgs kommun
Bok	Fagus sylvatica	04.59	Övedskloster, 500m V slottet i hagmark, döende	1999	P.B.	Sjöbokommun
Bok	Fagus sylvatica	04.58	"Planteboke" Vinslöv, St Öllstorp (död 1974 A.G.)	1953	H.W.	Hässleholms kommun)död 2002 P.B.
Bok	Fagus sylvatica	04.58	Öved 700m v slottet	1953	H.W.	Sjöbokommun
			St Köping kyrkogården 30m SV kyrkan, intill	2002		
Bok	Fagus sylvatica	04.58	kyrkomuren		P.B.	Ystads kommun
Bok	Fagus sylvatica	04.57	Torup, i skogen invid trädgården SV slottet	1953	H.W.	Svedala kommun erfunden 2000
Bok	Fagus sylvatica	04.56	Torup, 300m s slottet i skogskant	1953	H.W.	Svedala kommun erfunden 2000
Bok	Fagus sylvatica	04.56	Getryggen Ållskog, högstubbe	2000	K.I.	Ystads kommun
			Glimåkra, Höninge nr 2, intill 4 lindar och ytterligare 1	1953		
Bok	Fagus sylvatica	04.56	bok		H.W.	Östra Göinge kommun
Bok	Fagus sylvatica	04.55	Svanshall, vid vägen 30m v nerfarten till hamnen	2002	P.B.	Höganäs kommun
Bok	Fagus sylvatica	04.55	Getryggarna Ållskog, utmarksbok 2:a från söder	2000	K.I.	Ystads kommun
Bok	Fagus sylvatica	04.54	Kulla Gunnarstorp, kanten av kärr invid bäcken	2002	P.B.	Helsingborgs kommun
Bok	Fagus sylvatica	04.54	Hovdala slott, parken	1995	L.Å.	Hässleholms kommun
Bok	Fagus sylvatica	04.54	Getryggen Ållskog, utmarksbok i sluttning	2000	K.I.	Ystads kommun
Bok	Fagus sylvatica	04.54	Getryggen Ållskog, utmarksbok i no vidkronig	2000	K.I.	Ystads kommun
			Sjuplantebok NM Vinslöv, SO boken (4.15 H.W. 1953,	2002		
Bok	Fagus sylvatica	04.53	4.21 A.G 1974)		P.B.	Hässleholms kommun
			Fulltofta mot Äspinge, skogsparti norr vägen med 20-	2000		
Bok	Fagus sylvatica	04.53	tal jättebokar		P.B.	Hörby kommun
Bok	Fagus sylvatica	04.53	Lillasäte SV, sydkant bokskog, 100m SV hus	2002	P.B.	Höörs kommun
Bok	Fagus sylvatica	04.53	Snogeholm, 270 m N om Karlsro	2003	G-O.J.	Sjöbo kommun
Bok	Fagus sylvatica	04.53	Torup, söder om borgen 28m högt	1921	W.B.	Svedala kommun erfunden 2002
Bok	Fagus sylvatica	04.52	Brunnby socken, Kockenshus	1953	H.W.	Höganäs kommun osäkert vilken
			Kongalund, vägsäl 600m N kyrkan Konga (4.16 H.W.	2003		
Bok	Fagus sylvatica	04.52	1954)		P.B.	Svalövs kommun död 2003
Bok	Fagus sylvatica	04.52	Slätteröd N, V gridstugan högstubbe	2002	P.B.	Svedala kommun död 2002
Bok	Fagus sylvatica	04.52	Getryggen Ållskog, utmarksbok i sluttning	2000	K.I.	Ystads kommun

Bok	Fagus sylvatica	04.51	Bosjökloster 400m NO väderkvarnen	1954	H.W.	Höörs kommun	
Bok	Fagus sylvatica	04.51	Vegeholm 1km OSO slottet, mellan ån och vägen	1953	H.W.	Ängelholms kommun	
Bok	Fagus sylvatica	04.51	Vegeholm 1km OSO slottet, intill vägen	1953	H.W.	Ängelholms kommun	
Bok	Fagus sylvatica	04.50	Toppeladugård, 250m SV slottet längs kant till åker	1997	B.O.	Lunds kommun	
			Övedskloster, högstubbe 9m hög, vid bäck 700m VNV	1999			
Bok	Fagus sylvatica	04.50	slottet		P.B.	Sjöbokommun	
Bok	Fagus sylvatica	04.50	Svaneholm	1919	W.B.	Skurups kommun	
Bok	Fagus sylvatica	04.50	Lemmenströtorp N	1996	B.O.	Svedala kommun	
Bok	Fagus sylvatica	04.50	Bökebergsslätt nära festplatsen	1921	W.B.	Svedala kommun	erfunnen 2000
Bok	Fagus sylvatica	04.50	Rössjöholm, Pettersberg		SvNk	Ängelholms kommun	
Bok	Fagus sylvatica	04.50	Skönna	1999	J.Z.	Örkelljunga kommun	
			Kulla Gunnarstorp, kanten bäckravinen, 15m SV bron	2002			
Bok	Fagus sylvatica	04.49			P.B.	Helsingborgs kommun	
Bok	Fagus sylvatica	04.48	Kiaby, Kädarps djurhagen, fridlyst	1953	H.W.	Kristianstads kommun	död 2002
Bok	Fagus sylvatica	04.48	Snogeholm, 200 m SO om villan, evighetsträd	2003	G-O.J.	Sjöbo kommun	
			Trumpetarängen, Torup, dunge med flera grova träd	2000			
Bok	Fagus sylvatica	04.48	norr bäcken		P.B.	Svedala kommun	
Bok	Fagus sylvatica	04.47	Årup 200m SSV slottet i hagmark	2002	P.B.	Bromölla kommun	
Bok	Fagus sylvatica	04.47	Bara Torup, 300m NNO slottet (4.40 H.W. 1953)	1999	P.B.	Svedala kommun	
			Bergsjöholm N, 15 m västra kanten, N sluttning mot	2002			
Bok	Fagus sylvatica	04.47	kärr		P.B.	Ystads kommun	
			Kullaberg, Kockenshus vid vägen i backen (4.22	2002			
Bok	Fagus sylvatica	04.46	1999!)		P.B.	Höganäs kommun	
Bok	Fagus sylvatica	04.46	Ö Ljungby, Källna, Hjälmslund vid gården	1954	H.W.	Klippans kommun	
Bok	Fagus sylvatica	04.46	Vanås SO slottet, 15m SV konstverk pendeln	2002	P.B.	Östra Göinge kommun	
Bok	Fagus sylvatica	04.45	Maltgatan Veberöd	2002	R.G.	Lunds kommun	
Bok	Fagus sylvatica	04.45	Börtingekloster, N Lindved, N jrnv	1919	W.B.	Svedala kommun	erfunnen 2000
Bok	Fagus sylvatica	04.44	Kockenshus, 50m ono huset	2002	P.B.	Höganäs kommun	
Bok	Fagus sylvatica	04.44	Nosaby, Balsby		SvNk	Kristianstads kommun	
			Bellinga, hagmark SO slottet, svampangripen, döende	1996			
Bok	Fagus sylvatica	04.44			P.B.	Ystads kommun	
Bok	Fagus sylvatica	04.44	Vegeholm, i skogen 1km OSO slottet	1953	H.W.	Ängelholms kommun	
Bok	Fagus sylvatica	04.44	Broby V samhället, fridlyst	1953	H.W.	Östra Göinge kommun	erfunnen 2003
			Torup, vid vägen skogvaktarbostället-sågverket	1919			
Bok	Fagus sylvatica	04.43	"Konradsboken"		W.B.	Svedala kommun	erfunnen 2002

Bok	Fagus sylvatica	04.43	Bergsjöholm N, 20 m västra kanten, högstubbe nyligen	2002	P.B.	Ystads kommun	
			Nöbbelövs by, väst vägen intill Naturminne, vidkronigt	2003			
Bok	Fagus sylvatica	04.43			P.B.	Östra Göinge kommun	
Bok	Fagus sylvatica	04.42	Hallands väderö, Söndre skog SV hörnet	1999	P.B.	Båstads kommun	
Bok	Fagus sylvatica	04.42	Haväng, Ö parkeringen	2000	R.E.	Simrishamns kommun	
			Ca 3,5km NV S:t Olofs kyrka, 100m SSO korsningen mellan Skälbacken och vägen till "de dödas lott"	2000			
Bok	Fagus sylvatica	04.41			R.E.	Simrishamns kommun	
			Dunge V Ellinge slott, trädridå mot slottet, ca 500m	1996			
Bok	Fagus sylvatica	04.40			G.N.	Eslövs kommun	
Bok	Fagus sylvatica	04.40	Svedberga kulle SO del	2003	P.B.	Helsingborgs kommun	
Bok	Fagus sylvatica	04.40	Bäckaskog, Djurhagen Kiaby s:n	1953	SkN	Kristianstads kommun	död 2002
			Stenrödområdet, V Skogshuset, Veberöd 5:6	2002			
Bok	Fagus sylvatica	04.40	flerstammig		R.G.	Lunds kommun	
Bok	Fagus sylvatica	04.40	Genarp Idrottsplatsen	2002	R.G.	Lunds kommun	
			Agarnehus NV 550m, N-S stig, flerstammig vid krona	1997			
Bok	Fagus sylvatica	04.40			B.O.	Lunds kommun	
Bok	Fagus sylvatica	04.40	250m O Risahus vid väg österut	1997	B.O.	Lunds kommun	
Bok	Fagus sylvatica	04.40	Skotthusa, 500m väst Magnaröd	2003	G-O.J.	Sjöbo kommun	
Bok	Fagus sylvatica	04.40	Torup 500m NO slottet i skogen	1953	H.W.	Svedala kommun	erfunnen 2000
Bok	Fagus sylvatica	04.40	Lemmenströtorp N	1996	B.O.	Svedala kommun	
Bok	Fagus sylvatica	04.39	Brunnby, Kockenshus	1953	H.W.	Höganäs kommun	osäkert vilken
Bok	Fagus sylvatica	04.39	Skotthusa, 500m väst Magnaröd	2003	G-O.J.	Sjöbo kommun	
Bok	Fagus sylvatica	04.39	Snogeholm, 480 m NV om slottet	2003	G-O.J.	Sjöbo kommun	
			Charlottenlund, 500m NO hembygdsgården, V vägen	2003			
Bok	Fagus sylvatica	04.39			G-O.J.	Sjöbokommun	
Bok	Fagus sylvatica	04.38	Häglinge Göingeholm		SvNk	Hässleholms kommun	
			Fulltofta mot Äspinge, strax söder om vägen i brynet	2000			
Bok	Fagus sylvatica	04.38	intill stengärdet		P.B.	Hörby kommun	
			Fulltofta mot Äspinge, skogsparti norr vägen med 20-	2000			
Bok	Fagus sylvatica	04.38	tal jättekobakar		P.B.	Hörby kommun	
Bok	Fagus sylvatica	04.38	Pildammsparken, NNV pildammarna 100m	2002	O.E.	Malmö kommun	
Bok	Fagus sylvatica	04.38	Vanås, nära snapphaneeken	1996	L.Å.	Östra Göinge kommun	
Bok	Fagus sylvatica	04.37	Årup 200m SSV slottet i hagmark	2002	P.B.	Bromölla kommun	
Bok	Fagus sylvatica	04.37	Bergsjöholm, 1,5 km N slottet	1953	H.W.	Ystads kommun	

Bok	Fagus sylvatica	04.37	Bellinga, bokskog NV slottet	2003	G-O.J. Ystads kommun
Bok	Fagus sylvatica	04.36	Sofiero, östra kanten av skogen öst om slottet	1999	P.B. Helsingborgs kommun
Bok	Fagus sylvatica	04.36	SÖ Rickarum, Rydbolund vid vägen	1954	H.W. Kristianstads kommun
Bok	Fagus sylvatica	04.36	Snogeholm, 100 m SV om Karlsro	2003	G-O.J. Sjöbo kommun
Bok	Fagus sylvatica	04.36	Krageholm, s vägen, s sjön	1953	H.W. Ystads kommun
			Skog Ö Höör, 50 m V vägkorsning vägen Höör-Hörby	2002	P.B. Höörs kommun
Bok	Fagus sylvatica	04.35	Ovesholm, 1km N slottet vid vägen	1954	H.W. Kristianstads kommun
Bok	Fagus sylvatica	04.35	bäckskog V slottet	2003	B., E.V Kristianstads kommun
Bok	Fagus sylvatica	04.35	vegeholm, 1km OSO slottet vid Vegeå	1953	H.W. Ängelholms kommun
Bok	Fagus sylvatica	04.34	Korsaröd, södra gården intill vägen, öst Tjörnarp	2000	P.B. Hässleholms kommun
			Gård S Malmö vid Pildammsv 500m S Lockarps kyrkoväg	2002	O.E. Malmö kommun
Bok	Fagus sylvatica	04.34	kyrkoväg		
Bok	Fagus sylvatica	04.33	Ovesholm, 300m V slottet, "fågelburen"	1954	H.W. Kristianstads kommun
Bok	Fagus sylvatica	04.32	Övedskloster 500m V slottet, evighetsbricka	1999	P.B. Sjöbokommun
Bok	Fagus sylvatica	04.32	Vanås SO slottet, direkt V konstverk pendeln	2002	P.B. Östra Göinge kommun
			Knislinge, Vanås, ca 800m N slottet vidkronig i hagmark	1954	H.W. Östra Göinge kommun
Bok	Fagus sylvatica	04.32	S Rörum, Ekeröd 4:5 mot Mannarp vid vägen i domänverkets skog	1989	S.R.H. Hörby kommun
Bok	Fagus sylvatica	04.31	Bergsjöholm, 1,5 km N slottet	1953	H.W. Ystads kommun
Bok	Fagus sylvatica	04.30	Bosarps jär, Eslöv	1999	G.N. Eslövs kommun
Bok	Fagus sylvatica	04.30	Kullaberg, Kockenshus sluttning österut	1999	P.B. Höganäs kommun
Bok	Fagus sylvatica	04.30	Källna, Hjälmund	1927	SkN Klippans kommun
Bok	Fagus sylvatica	04.30	Tunaparken i Lund	2002	R.G. Lunds kommun
Bok	Fagus sylvatica	04.30	Tunaparken i Lund	2002	R.G. Lunds kommun
			SV Skoggårdsängar 100m Ö Hagsholm, döende, bruten topp	1997	B.O. Lunds kommun
Bok	Fagus sylvatica	04.30	Norra Ugglarps Bygdegård	2002	R.G. Lunds kommun
Bok	Fagus sylvatica	04.30	Kungsgården Flyinge parken	2002	R.G. Lunds kommun
Bok	Fagus sylvatica	04.30	Sövestad, krageholm, s sjön, s vägen	1953	H.W. Ystads kommun
			Vegeholm, vid Vegeå öst om slottet, 250m N om länsväg 112	2000	P.B. Ängelholms kommun
Bok	Fagus sylvatica	04.30	Fulltofta mot Äspinge, skogsparti norr vägen med 20-tal jättebokar	2000	P.B. Hörby kommun
Bok	Fagus sylvatica	04.29	Anderstorps eneskog, södra delen mot åkervall	2002	P.B. Klippans kommun



Bok	Fagus sylvatica	04.29	Lund Universitetsplatsen NO fontänen	2003	P.B.	Lunds kommun
Bok	Fagus sylvatica	04.29	Bergsjöholm, lunden längst i norr, södra delen	2002	P.B.	Ystads kommun
Bok	Fagus sylvatica	04.28	Blekingegränsen 400m N, i vägkant	2002	P.B.	Bromölla kommun
Bok	Fagus sylvatica	04.28	Skotthus, 500m väst Magnaröd	2003	G-O.J.	Sjöbo kommun
Bok	Fagus sylvatica	04.28	Bergsjöholm, 800m NV slottet	1953	H.W.	Ystads kommun
Bok	Fagus sylvatica	04.28	Vegeholm, 200m S slottet	1953	H.W.	Ängelholms kommun
Bok	Fagus sylvatica	04.28	Vegeholm, 200m S slottet	1953	H.W.	Ängelholms kommun
Bok	Fagus sylvatica	04.27	Årup, 25m nya vägen, 50m Ö allén	2002	P.B.	Bromölla kommun
Bok	Fagus sylvatica	04.27	Knutstorp hagmark 500m SV slottet, N sidan lunden, 50m V NO hörn	2002	P.B.	Svalövs kommun
Bok	Fagus sylvatica	04.26	Boserup, brant slänt mot bryn Ö, NNO dammen	2002	P.B.	Bjuvs kommun
Bok	Fagus sylvatica	04.26	Vittskövle, vid Österlia hpl, "Fuglahusaboken"		SvNk	Kristianstads kommun
Bok	Fagus sylvatica	04.26	N.Vram Åvarp	1927	SkN	Svalövs kommun
Bok	Fagus sylvatica	04.25	Bosarps jär, Eslöv	1999	G.N.	Eslövs kommun
Bok	Fagus sylvatica	04.25	Oretorp, 2900m so Ignaberga kyrka, skogskanten öster gården	1996	L.Å.	Hässleholms kommun
Bok	Fagus sylvatica	04.25	Kockenshus, högrest i nedre del slutningen östra del	2002	P.B.	Höganäs kommun
Bok	Fagus sylvatica	04.25	Ljungen, Ö Veberöd	2002	R.G.	Lunds kommun
Bok	Fagus sylvatica	04.25	Skurup, Svaneholm	1919	W.B.	Skurups kommun
Bok	Fagus sylvatica	04.24	Bjärgård ONO, s torp vid grusväg N sjön, sluttning 100m s torpet	2002	P.B.	Klippans kommun
Bok	Fagus sylvatica	04.24	Bergsjöholm, NV kanten, bland ekar, utmarksform	2002	P.B.	Ystads kommun
Bok	Fagus sylvatica	04.24	Bergsjöholm, 600m NV slottet i bryn	1953	H.W.	Ystads kommun
Bok	Fagus sylvatica	04.24	Bergsjöholm, 1,5 km N slottet	1953	H.W.	Ystads kommun
Bok	Fagus sylvatica	04.23	Hallands väderö, Söndre skog NÖ, nära kanten	1999	P.B.	Båstads kommun
Bok	Fagus sylvatica	04.23	Kockenshus, ungskog östra delen sluttning	2002	P.B.	Höganäs kommun
Bok	Fagus sylvatica	04.23	Bara, Torup, 500m SSV slottet	1953	H.W.	Svedala kommun
Bok	Fagus sylvatica	04.22	Årup 200m SSV slottet i hagmark	2002	P.B.	Bromölla kommun
Bok	Fagus sylvatica	04.22	Ramlösa brunnspar, norra sidan dalgången i norr	2002	P.B.	Helsingborgs kommun
Bok	Fagus sylvatica	04.22	Hyby, 200m väst Risemölla, Bokskogen	1999	P.B.	Svedala kommun
Bok	Fagus sylvatica	04.22	Rävninge, i hagmark 100 m N slätterängen.	2004	A.G.	Hässleholms kommun
Bok	Fagus sylvatica	04.21	Kockenshus, 100m öst huset i ungskog	2002	P.B.	Höganäs kommun
Bok	Fagus sylvatica	04.21	Blentarp, östarp strax v vattenmöllan	1953	H.W.	Sjöbokommun
Bok	Fagus sylvatica	04.21	Sövestad, krageholm, s sjön, s vägen Bokhultsbacken	1919	W.B.	Ystads kommun

Bok	Fagus sylvatica	04.20	Rönneholm mellan växthus och Rönneå	2000	G.N.	Eslövs kommun
Bok	Fagus sylvatica	04.20	Kulla Gunnarstorp, 50m ö strandvallen	2002	P.B.	Helsingborgs kommun
Bok	Fagus sylvatica	04.20	Toppeladugård, skogsväg 150m V slottet	1997	B.O.	Lunds kommun
Bok	Fagus sylvatica	04.20	Ljungen, Ö Veberöd	2002	R.G.	Lunds kommun
Bok	Fagus sylvatica	04.20	Pildammsparken, NNV pildammarna 150 m	2002	O.E.	Malmö kommun
Bok	Fagus sylvatica	04.20	Jordeberga slottspark	2000	E.N.	Trelleborgs kommun
Bok	Fagus sylvatica	04.20	Marsvinsholm, norr beteshagen N kyrkan	2000	P.B.	Ystads kommun
Bok	Fagus sylvatica	04.19	Årup 100m SSV slottet i hagmark	2002	P.B.	Bromölla kommun
			Vinslöv 4:?, lövlund strax söder om vägen vid	2000		
Bok	Fagus sylvatica	04.19	grustaget		P.B.	Hässleholms kommun
Bok	Fagus sylvatica	04.19	2550m SO ingaberga nya kyrka	1995	L.Å.	Hässleholms kommun
Bok	Fagus sylvatica	04.19	Erikstorps kungsgård/golfbana, i parken NV huset, 20m	2002	P.B.	Landskrona kommun
			Knutstorp hagmark 500m SV slottet, NV del lunden,	2002		
Bok	Fagus sylvatica	04.19	vidkronig		P.B.	Svalövs kommun
Bok	Fagus sylvatica	04.18	Kongalund, vägsäl 600m N kyrkan i Konga	2003	P.B.	Svalövs kommun
			Bergsjöholm, 1,5km N slottet, grövre av dubbelstam	1953		
Bok	Fagus sylvatica	04.18			H.W.	Ystads kommun
			Kulla Gunnarstorp, står kanten bäckravinen S, 25m V	2002		
Bok	Fagus sylvatica	04.17	bron		P.B.	Helsingborgs kommun
Bok	Fagus sylvatica	04.16	Brunnby, Kockenshus	1953	H.W.	Höganäs kommun
Bok	Fagus sylvatica	04.16	Hanaskogsgård, strax N huvudbyggnaden	1996	L.Å.	Östra Göinge kommun
Bok	Fagus sylvatica	04.15	Knutstorp, hagmark 500m SV slottet	2002	P.B.	Svalövs kommun
			Lilleskog strax N Stävesjö gård, ca 3 km N Anderslöv	2000		
Bok	Fagus sylvatica	04.15			E.N.	Trelleborgs kommun
Bok	Fagus sylvatica	04.14	Pålsjö skog, bäckravin på sydsidan	1999	P.B.	Helsingborgs kommun
			Fulltofta mot Äspinge, strax söder om vägen i brynet	2002		
Bok	Fagus sylvatica	04.14	intill stengärdet		P.B.	Hörby kommun
Bok	Fagus sylvatica	04.14	Bjärsgård, S slottet i NB mitten i dalen	2002	P.B.	Klippans kommun
Bok	Fagus sylvatica	04.14	Knutstorp hagmark 500m SV slottet	2002	P.B.	Svalövs kommun
Bok	Fagus sylvatica	04.14	Getryggen Ållskog, no delen, vidkronig utmarksbok	2000	K.I.	Ystads kommun
Bok	Fagus sylvatica	04.13	Sövdeborg 800m S slottet vid dansbanan	1953	H.W.	Sjöbokommun
Bok	Fagus sylvatica	04.13	Snogeholm 500m norr, vid vägen mot Sövde	1953	H.W.	Sjöbokommun
Bok	Fagus sylvatica	04.13	Söderåsens sydsida vid Hallahus	1925	M.S.	Svalövs kommun
Bok	Fagus sylvatica	04.13	Slätteröd, 50m V grindstugan	2002	P.B.	Svedala kommun
Bok	Fagus sylvatica	04.13	Tossjö, Rössjöholm, Pettersberg		SvNk	Ängelholms kommun
Bok	Fagus sylvatica	04.12	Bosjöklöster, N kyrkogården O	2002	P.B.	Hörs kommun

Bok	Fagus sylvatica	04.12	Östarp, Södergården (en av två stora)	1926	L.G.	Sjöbo kommun	ej funnen 2002
Bok	Fagus sylvatica	04.12	Rydsgård, sv sjön	1954	H.W.	Skurups kommun	
			Vanås, 100m OSO slottet, 80m SSV tegelkonstverk i	2002			
Bok	Fagus sylvatica	04.12	öppen qata		P.B.	Östra Göinge kommun	
Bok	Fagus sylvatica	04.12	Glimåkra, Vesslarp, Södergården, fridlyst	1953	H.W.	Östra Göinge kommun	
Bok	Fagus sylvatica	04.11	Kulla Gunnarstorp, NV dammen, SV gamla slottet,	2002	P.B.	Helsingborgs kommun	
Bok	Fagus sylvatica	04.11	Brunnby, Krapperup mitt emot slottet i alléen	1953	H.W.	Höganäs kommun	ej funnen 2002
Bok	Fagus sylvatica	04.11	Bergsjöholm, 500m NV slottet	1953	H.W.	Ystads kommun	
Bok	Fagus sylvatica	04.11	Broby V samhället, fridlyst	1953	H.W.	Östra Göinge kommun	
Bok	Fagus sylvatica	04.10	Vrams Gunnarstorp, Skogen N slottet, på kulle, 50m Sv	2002	P.B.	Bjuvs kommun	
Bok	Fagus sylvatica	04.10	Kulla Gunnarstorp, N dammen	2002	P.B.	Helsingborgs kommun	
Bok	Fagus sylvatica	04.10	Kockenshus, ca 100m norr om huset	2002	P.B.	Höganäs kommun	
Bok	Fagus sylvatica	04.10	Bosjöklöster, skog NV N kyrkogården	2002	P.B.	Höörs kommun	
Bok	Fagus sylvatica	04.10	Lund, Katedralsskolan	1997	T.Z.	Lunds kommun	
Bok	Fagus sylvatica	04.10	Bruksgården 100m NO, Vomb Ö	2002	R.G.	Lunds kommun	
Bok	Fagus sylvatica	04.10	Truedstorp V	2003	P.B.	Perstorps kommun	
Bok	Fagus sylvatica	04.10	Villie Rydsgård	1944	W.B.	Skurups kommun	
			Söderåsens västsida på Oregårdens mark, en av flera	1924			
Bok	Fagus sylvatica	04.10	bokruiner		M.S.	Svalövs kommun	
Bok	Fagus sylvatica	04.10	Torup, 500m NNV Lusthagen	1999	B.S.	Svedala kommun	
Bok	Fagus sylvatica	04.10	Jordeberga slottspark	2000	E.N.	Trelleborgs kommun	
Bok	Fagus sylvatica	04.09	Ramlösa brunnsparc, SV hotellet ca 150m	2002	P.B.	Helsingborgs kommun	
Bok	Fagus sylvatica	04.09	Öllestorp, V gården 500m, i granskog	2002	P.B.	Kristianstads kommun	
Bok	Fagus sylvatica	04.09	Råbelövssjön NV sida i brant 200m V sommarstuga	2003	B., E.V	Kristianstads kommun	
Bok	Fagus sylvatica	04.09	bara, Torup SV slottet nära trädgården	1953	H.W.	Svedala kommun	
Bok	Fagus sylvatica	04.08	Övre stavshult vid infarten nordvästra gården	2003	B., M.	Osby kommun	
Bok	Fagus sylvatica	04.08	Bergsjöholm, 500m NV slottet i bryn	1953	H.W.	Ystads kommun	
Bok	Fagus sylvatica	04.08	Bergsjöholm, 1,5 km N slottet	1953	H.W.	Ystads kommun	
Bok	Fagus sylvatica	04.08	Baldringe, Lyckås, vid vägen nära slottet	1953	H.W.	Ystads kommun	
Bok	Fagus sylvatica	04.08	Hanaskog syd intill järnvägen, NV bössebacken	2002	P.B.	Östra Göinge kommun	
			Södra Rörum, på en äng intill gården, rest av en skog	1989			
Bok	Fagus sylvatica	04.07	innan gården byades 1841, ihålig		S.R.H.	Hörby kommun	
Bok	Fagus sylvatica	04.07	Herrevadskloster norra hagen, östra delen	1999	P.B.	Klippans kommun	
Bok	Fagus sylvatica	04.07	Snogeholm, 150 m N om slottet	2003	G-O.J.	Sjöbo kommun	
Bok	Fagus sylvatica	04.07	Bergsjöholm, 1,5 km N slottet	1953	H.W.	Ystads kommun	
Bok	Fagus sylvatica	04.07	baldringe Ållskog, 1km SV gården	1953	H.W.	Ystads kommun	

Bok	Fagus sylvatica	04.06	Boserup, 150 NNO dammen i sluttning mot bryn Ö	2002	P.B.	Bjuvs kommun
Bok	Fagus sylvatica	04.06	S Rörum, Gunnarp 2:19, 30m V boningshuset	1989	S.R.H.	Hörby kommun
Bok	Fagus sylvatica	04.06	Knutstorp hagmark 500m SV slottet	2002	P.B.	Svalövs kommun
			Svenstorp S Skabersjö slott, dunge norr vägen, trädet	2002		
Bok	Fagus sylvatica	04.06	i sydkanten 30m från östkant		P.B.	Svedala kommun
Bok	Fagus sylvatica	04.06	Bergsjöholm, 500m N slottet	1953	H.W.	Ystads kommun
Bok	Fagus sylvatica	04.05	Kulla Gunnarstorp, 200m s slottet, vid ravin	1953	H.W.	Helsingborgs kommun
			Ynglingarum i Häglinge socken, gårdsplan T	1997		
Bok	Fagus sylvatica	04.05	Rasmussons gård		A.G.	Hässleholms kommun
Bok	Fagus sylvatica	04.05	Bosjöklöster N kyrkogården 50m NO i skogsbrunn	2002	P.B.	Höörns kommun
Bok	Fagus sylvatica	04.05	Nosaby, Balsby	?	SvNk	Kristianstads kommun
Bok	Fagus sylvatica	04.05	Stigåkra Revingefältet, Ö T Hällestad	2002	R.G.	Lunds kommun
Bok	Fagus sylvatica	04.05	Knutstorp hagmark 500m SV slottet, ö del lunden	2002	P.B.	Svalövs kommun
Bok	Fagus sylvatica	04.05	N Lindholmen, 1,5km SÖ gården, "Fruns bok"	1953	H.W.	Svedala kommun
			Bälinga, på höjd v landsvägen, ca 300m VNV Bälinga	1953		
Bok	Fagus sylvatica	04.05			H.W.	Örkelljunga kommun
Bok	Fagus sylvatica	04.04	Ramlösa brunnsspark, ca 100m NV hotellet	2002	P.B.	Helsingborgs kommun
Bok	Fagus sylvatica	04.03	Truedstorp N, vid vägen	2003	P.B.	Perstorps kommun
			Öved 700m v slottet i kanten av öppen mark mot	1953		
Bok	Fagus sylvatica	04.03	stenmur		H.W.	Sjöbokommun
Bok	Fagus sylvatica	04.02	Årup, i hage nära vägen strax S flygeln i S 20m	2002	P.B.	Bromölla kommun
Bok	Fagus sylvatica	04.02	Rosendal, alléen s slottet	1954	H.W.	Helsingborgs kommun
Bok	Fagus sylvatica	04.02	Bellinga, hagmark SO slottet	1996	P.B.	Ystads kommun
Bok	Fagus sylvatica	04.01	Göingeåsen södra delen i västslutningen	2003	P.B.	Hässleholms kommun
Bok	Fagus sylvatica	04.01	Kullaberg, Kockenshus i sluttningen västerut	1999	P.B.	Höganäs kommun
Bok	Fagus sylvatica	04.00	Christinelund, östra kanten av lunden	1999	P.B.	Helsingborgs kommun
Bok	Fagus sylvatica	04.00	Källna, Hjälsund	1926	SkN	Klippans kommun
Bok	Fagus sylvatica	04.00	Ovesholm, vid väg 200m V slottet	2003	B., E.V	Kristianstads kommun
			Svaneholm, S slottet vid vägen upp till slottet, klippt	1997		
Bok	Fagus sylvatica	04.00			T.Z.	Skurups kommun
			Havgård NO bokbacke med överståndare, 80 m NNO	2002		
Bok	Fagus sylvatica	04.00	gården		P.B.	Svedala kommun
Bok	Fagus sylvatica	04.00	Bergsjöholm, 800m NV slottet	1953	H.W.	Ystads kommun
Bok	Fagus sylvatica	04.00	Vegeholm, 1km OSO slottet nära Vegeå	1953	H.W.	Ängelholms kommun
			Havgård NO bokbacke med överståndare, 100m NNO i	2002		
Bok	Fagus sylvatica	03.99	nedre kant backen		P.B.	Svedala kommun

Bok	Fagus sylvatica	03.98	Knutstorp hagmark 500m SV slottet Vanås, hagmark vid ån i söder, södra delen ekbestånd	2002	P.B.	Svalövs kommun	
Bok	Fagus sylvatica	03.98		2002	P.B.	Östra Göinge kommun	
Bok	Fagus sylvatica	03.97	Årup, 100m norr slottet i bokskog, 15m Ö vägen Maamöllan, intill åns östra sida i NB, 500m NO möllan	2002	P.B.	Bromölla kommun	
Bok	Fagus sylvatica	03.96		2002	P.B.	Kristianstads kommun	
Bok	Fagus sylvatica	03.95	Ovesholm, 150m SV slottet i lövskog	2003	P.B.	Kristianstads kommun	
Bok	Fagus sylvatica	03.95	Strandpaviljonen Ö, grövst av 2 bokar, 3m stam delas Havgård NO bokbacke med överståndare, 90 m NO	2002	P.B.	Landskrona kommun	
Bok	Fagus sylvatica	03.95	gården		P.B.	Svedala kommun	
Bok	Fagus sylvatica	03.94	Uddarp, SV huvudbyggnaden i lövskog Havgård NO bokbacke med överståndare, trädet fallet	2003	P.B., E.V	Kristianstads kommun	
Bok	Fagus sylvatica	03.94	och kapat ca 200 m NO gården	2002	P.B.	Svedala kommun	Död 2002
Bok	Fagus sylvatica	03.93	Svedberga kulle SO del	2003	P.B.	Helsingborgs kommun	
Bok	Fagus sylvatica	03.90	Sörbytorp, NB öst gården, sv delen Knutstorp hagmark 500m SV slottet, N sidan delar sig	2002	P.B.	Hässleholms kommun	
Bok	Fagus sylvatica	03.90	3 stammar 6-8m		P.B.	Svalövs kommun	
Bok	Fagus sylvatica	03.89	Kiaby Kädarp djurhagen NB grövsta nu levande	2002	P.B.	Kristianstads kommun	
Bok	Fagus sylvatica	03.89	Slottsparken, kulle i mellersta delen Östergård, 50m in på infartsvägen vid vägen V,	2002	P.B.	Landskrona kommun	
Bok	Fagus sylvatica	03.89	vidkronig	2003	P.B.	Östra Göinge kommun	
Bok	Fagus sylvatica	03.87	Arlövs kyrkogård, direkt nv kyrkan Kulla Gunnarstorp, skogen nv dammen, sv gamla	2002	P.B.	Burlövs kommun	
Bok	Fagus sylvatica	03.86	slottet	2002	P.B.	Helsingborgs kommun	
Bok	Fagus sylvatica	03.86	Slottsparken, mellersta delen Ringsjö pensionat, trädgården NO huset i rad med 2	2002	P.B.	Landskrona kommun	
Bok	Fagus sylvatica	03.85	lindar		P.B.	Höörs kommun	
Bok	Fagus sylvatica	03.85	Djurhagen Önnestad, väster om vägen V del NB	2002	P.B.	Kristianstads kommun	
Bok	Fagus sylvatica	03.85	Nya kyrkogården östra grinden, n ramp, vidkronig, 3	2002	P.B.	Kävlinge kommun	
Bok	Fagus sylvatica	03.84	Kulla Gunnarstorp, slutningen övre del mot havet	2002	P.B.	Helsingborgs kommun	
Bok	Fagus sylvatica	03.83	S gården Mölleröd, N Glimåkra, vid vägen V sida	2003	P.B.	Östra Göinge kommun	
Bok	Fagus sylvatica	03.82	Herrevadskloster vid infarten norr slottet, mot ån	2002	P.B.	Klippans kommun	
Bok	Fagus sylvatica	03.80	Årup, i hage nära vägen strax S flygeln i S 15m	2002	P.B.	Bromölla kommun	
Bok	Fagus sylvatica	03.79	Krapperupsslottspark Alnarpsparken, 40m öst slottet intill toaletter, högrest	2002	P.B.	Höganäs kommun	
Bok	Fagus sylvatica	03.79			P.B.	Lomma kommun	

			Havgård 1km NNO, bred ridå mellan åkrar, trädet v	2002	
Bok	Fagus sylvatica	03.79	kant syd		P.B. Svedala kommun
Bok	Fagus sylvatica	03.77	Hemlinge intill vägen syd gården	2003	P.B. Östra Göinge kommun
Bok	Fagus sylvatica	03.74	Kockenshus, övre delen av slutningen	2002	P.B. Höganäs kommun
Bok	Fagus sylvatica	03.74	Herrevadskloster vid infarten norr slottet, mot ån	2002	P.B. Klippans kommun
Bok	Fagus sylvatica	03.74	Slottsparken, Strax S kastanjeläntan, ö vägen, delas	2002	P.B. Malmö kommun
			Sjuplantebok NM Vinslöv, V trädet som lever (3.20	2002	
Bok	Fagus sylvatica	03.73	H.W. 1953, 3.42 A.G. 1974)		P.B. Hässleholms kommun
			Kockenshus, 40m syd övre bryn, v vägen, knutor	2002	
Bok	Fagus sylvatica	03.73	nedre del		P.B. Höganäs kommun
Bok	Fagus sylvatica	03.72	Kockenshus, övre delen av vägen ö sida	2002	P.B. Höganäs kommun
Bok	Fagus sylvatica	03.67	Kockenshus, står norr trädgård	2002	P.B. Höganäs kommun
Bok	Fagus sylvatica	03.66	Kockenshus, 40m nnv huset	2002	P.B. Höganäs kommun
Bok	Fagus sylvatica	03.65	Konsthallen syd 20m	2002	P.B. Landskrona kommun
			Norrvikens trädgård SO, ovandel branten im	2002	
			nivåskillnad, rakt S V kant parkeringen, vresbocar		
Bok	Fagus sylvatica	03.60	strax N		P.B. Båstads kommun
Bok	Fagus sylvatica	03.47	Johanneskyrkan nv 20m vidkronig	2002	P.B. Malmö kommun
Bok	Fagus sylvatica	03.43	Sörbytorp norr, 50m från landsvägen i lövskog NB	2002	P.B. Hässleholms kommun
Bok	Fagus sylvatica	03.39	Gustavsberg, V vägen intill uppfart till hus nära infart g	2002	P.B. Perstorps kommun
Bok	Fagus sylvatica	03.32	Magistratsparken? SV hörn, 2st, 1m från gatan,	2002	P.B. Malmö kommun
			Socketbruksparken, no kanten gläntan i mitten,	2002	
Bok	Fagus sylvatica	03.02	vidkronig		P.B. Staffanstorps kommun
			Sjuplantebok NV Vinslöv, N trädet som lever av 3	2002	
Bok	Fagus sylvatica	02.62	(2.15 H.W. 1953, 2.20 A.G. 1974)		P.B. Hässleholms kommun

## Brakved

Brakved	Rhamnus frangul	00.35	Mad Hörlinge ängar, väster Helge å och söder om Hovgården	2002	A.G. Hässleholms kommun
---------	-----------------	-------	---	------	-------------------------

## Douglasgran

Douglasgra	Pseudotsuga mer	04.50	Maltesholm, (1930 2.50 45 år Sylvén Lustgården 20m hög)	1997	T.Z. Kristianstads kommun
Douglasgra	Pseudotsuga mer	04.48	Kulla Gunnarstorp V slottet	1997	T.Z. Helsingborgs kommun
Douglasgra	Pseudotsuga mer	02.62	Alnarpsparken, 50 m sv slottet, högest	2002	P.B. Lomma kommun
Douglasgra	Pseudotsuga mer	02.50	Maltesholm, 20m hög	1930	L.G. Kristianstads kommun

Douglasgra	Pseudotsuga mer	01.99	Ebbesjö vid huset	1919	W.B.	Svedala kommun	
<b>Ek</b>							
Ek	Quercus robur	14.11	Norra Kvill, Vimmerby Småland	1999	ATL		
Ek	Quercus robur	09.50	Killeröd, öster om Trollleholm, strax Ö jrnv, död 50-talet	1921	W.B.	Svalövs kommun	Död
Ek	Quercus robur	09.01	Bosjökloster, 1921 8.10 W.B., 1953 8.55 H.W., 1980 8.77 S.E. (9.26 H.K. 2002)	1998	T.H.	Höörs kommun	
Ek	Quercus robur	08.60	Vegeholm, Ängelholm, V slottet vid vallgraven, 1921 7.50 W.B., 8.20 1953 H.W.	1998	Å.K.	Ängelholms kommun	
Ek	Quercus robur	08.50	Svaneholm slottsparken syd, 1953 8.15 H.W. Dog 1960-t	1921	W.B.	Skurups kommun	Död
Ek	Quercus robur	08.34	Äsperöd, Kivik, (7.40 1930:89 Lustgården, 7.45 1953 H.W.)	2000	R.E.	Simrishamns kommun	
Ek	Quercus robur	08.30	Kungseken-Snapphaneeken Herrevadskloster, 1953 7.58, 1999 högstubbe 6.10 P.B.	1921	W.B.	Klippans kommun	Död 2000
Ek	Quercus robur	08.20	N. Lindholmen vid Börringesjön, på gränsen till S Lindved, levde 1980-talet men doq 1990-t P.B.	1954	H.W.	Svedala kommun	Död 2000
Ek	Quercus robur	08.15	Svaneholm, Skurup	1953	H.W.	Skurups kommun	Död 2000
Ek	Quercus robur	07.58	Kungseken Riseberga, Klippan, delvis i fälad	1953	H.W.	Klippans kommun	Ëj funnen 2000
Ek	Quercus robur	07.50	Vegeholm (SkN 1921:13, med bild, 6.97 H.W. 1953)	1921	SkN	Ängelholms kommun	
Ek	Quercus robur	07.42	Kungseken Bosjökloster 1 km öst slottet, urholkad öppen, 7.30 HW. 1953, doq 1950-t	1921	W.B.	Höörs kommun	Ëj funnen 2000
Ek	Quercus robur	07.41	Snapphaneeken Vanås, 500m S slottet, 6.80 1921 W.B.	1996	T.Z.	Östra Göinge kommun	
Ek	Quercus robur	07.32	Vargaeken, Jönstorps kronopark, Långseröds socken, 7.1	1953	H.W.	Hörby kommun	Ëj funnen 2000
Ek	Quercus robur	07.28	Maltesholm, Schweizerdalen 1955 6.97 frisk H.W.	1999	P.B.	Kristianstads kommun	
Ek	Quercus robur	07.26	Maglö vid vägen norr herrgården, 6.60 1953 H.W.	1999	P.B.	Hässleholms kommun	
Ek	Quercus robur	07.26	Röstånga-Skärälid intill vägen, väldig bas som delar sig	2003	P.B.	Svalövs kommun	
Ek	Quercus robur	07.24	Bjärnum, norra sidan Sparrsjön (6.28 H.W. 1953, 6.61	2003	A.M.	Hässleholms kommun	
Ek	Quercus robur	07.14	Hallands Väderö, Båstad, tappat grov stam (3delad) 6.1	1998	Å.K.	Båstads kommun	
Ek	Quercus robur	07.14	Lillasäte 1km SV intill sockengräns mot Munkarp (6.54 H.W. 1953)	2003	P.B.	Höörs kommun	
Ek	Quercus robur	07.10	Uddarp, Skepparslöv, V infarten golfklubben, döende, fi	2002	P.B.	Kristianstads kommun	
Ek	Quercus robur	07.05	Bellinga, kanten av hagmark SO slottet	2003	G-O.J.	Ystads kommun	
Ek	Quercus robur	07.00	Dalleröd syd Finjasjön, 1953 förfallen går en att mäta t	1921	W.B.	Hässleholms kommun	trol död

Ek	Quercus robur	06.97	Hallands Väderö, norr om Kappelhamnskäret, döende p	1999	Ö.F.	Båstads kommun	
Ek	Quercus robur	06.93	Fulltofta hagmarken vid sjön (tudelat träd), söder väge	1996	B.O.	Hörby kommun	
			Bosjökloster v slottet i skogsbyn norra sidan hagen	2002			
Ek	Quercus robur	06.87	(6.70 H.W. 1953)		P.B.	Höors kommun	
Ek	Quercus robur	06.80	Svaneholm	1919	W.B.	Skurups kommun	erfunnen 2002
Ek	Quercus robur	06.80	Bellinga hagmark SO slottet, liten krona men frisk, ihåli	1996	P.B.	Ystads kommun	
Ek	Quercus robur	06.79	Örup parken 100m S slottet, 6.02 1953 H.W. (6.79 G-C	2000	R.E.	Tomelilla kommun	
Ek	Quercus robur	06.75	Torup, intill parkeringen NV jaktvilljungen, 5.63 1953	1999	P.B.	Svedala kommun	
Ek	Quercus robur	06.74	Börtingekloster, Fadderstorp intill vägen, (6.10 1921 W	2002	P.B.	Svedala kommun	
Ek	Quercus robur	06.74	Bistorpseken, NV fiskarestugan, NV Krageholmssjön 19	2000	K.I.	Ystads kommun	
Ek	Quercus robur	06.72	Kungshult-Snogeröd vid järnvägen	1921	W.B.	Eslövs kommun	Död 50-talet
Ek	Quercus robur	06.70	Börtingekloster, Hästhagen, 1km norr slottet	1999	P.B.	Svedala kommun	
Ek	Quercus robur	06.63	Kiaby, Bäckaskog, fridlyst vid vägen, ej återfunnen 200	1953	H.W.	Kristianstads kommun	erfunnen 2000
Ek	Quercus robur	06.60	S bron över Vegeån, 200 m Ö Vegeholmsslott (5.82 19	2000	J.B.	Ängelholms kommun	
Ek	Quercus robur	06.59	Navröds mosse väst kanten mot lunden, vidkronig (6.49	2000	K.I.	Ystads kommun	
Ek	Quercus robur	06.57	Mölleröds kungsgård, SV Hässleholm (5.98 1953 H.W.)	1996	L.Å.	Hässleholms kommun	
Ek	Quercus robur	06.56	Pugerup, mitt i skogen söderom gården, fristående (06	2002	P.B.	Eslövs kommun	
Ek	Quercus robur	06.55	Häckeberga Tavastehus, halvt levande i betesmark	1999	P.B.	Lunds kommun	
Ek	Quercus robur	06.53	Uddarp, Skepparslöv, avbruten längt i öst vid golfklubb	2000	P.B.	Kristianstads kommun	
Ek	Quercus robur	06.50	Brostorpseken, Snogeröd NV 2km, första gård vänster i	2001	G.H.	Höors kommun	
Ek	Quercus robur	06.50	Stubbarpshus bäcken ner mot Höje å, mkt vidkronig o l	1997	B.O.	Lunds kommun	
Ek	Quercus robur	06.40	Toppeladugård, flerstammig i sockengräns 600m V slot	1997	B.O.	Lunds kommun	
Ek	Quercus robur	06.40	Knutstorp, 2 km norr om slottet på åsens sydsluttning	2003	P.B.	Svalövs kommun	
Ek	Quercus robur	06.39	Bosjökloster hagen V slottet	2002	P.B.	Höors kommun	
Ek	Quercus robur	06.39	Torsebro, vägen upp till herrgården (6.79 1953 H.W. N	2001	P.B.	Kristianstads kommun	Död högstubbe
Ek	Quercus robur	06.35	Kulla Gunnarstorp, S slottet (5.70 1953 H.W.) (5.11 19	2002	P.B.	Helsingborgs kommun	
Ek	Quercus robur	06.35	Rönneåeken vid Herrevadskloster, nedanför parken, O.	1921	W.B.	Klippans kommun	erfunnen 2002
Ek	Quercus robur	06.34	Övedskloster, väst slottet	1953	H.W.	Sjöbokommun	återfunnen 19
Ek	Quercus robur	06.30	Rönneholm, hasslebro vägsäl, fridlyst (5.23 H.W. 195	2000	G.N.	Eslövs kommun	
Ek	Quercus robur	06.30	Rynge V, i hagmark	1997	B.O.	Ystad kommun	
Ek	Quercus robur	06.29	Sextorp, stenmur 800m SO slottet, död ihålig högstubb	2002	P.B.	Hörby kommun	Död 2002
Ek	Quercus robur	06.28	Ellinge, väst slottet 5.72 1927 O.G.	1998	G.N.	Eslövs kommun	
Ek	Quercus robur	06.28	Bosjökloster park V slottet, 40m SO största eken	2002	P.B.	Höors kommun	
Ek	Quercus robur	06.27	Rosendal, NO slottet ca 300 m, kanten vall norr om kv	2003	P.B.	Helsingborgs kommun	
Ek	Quercus robur	06.25	Konga, Skärälid	1953	H.W.	Svalövs kommun	erfunnen 2003
Ek	Quercus robur	06.23	Knutstorp, syd vägen v infarten slottet	2002	P.B.	Svalövs kommun	



Ek	Quercus robur	06.22	Duveke, i allé S slottet	1999	P.B.	Svalövs kommun
Ek	Quercus robur	06.21	Ebbesjö, 20m NO gårdens ekonomibyggnader (5.28 H.)	2002	P.B.	Svedala kommun
Ek	Quercus robur	06.20	Hjularöd, slottparken	2003	G-O.J.	Eslövs kommun
Ek	Quercus robur	06.20	Sjörupseken, Äsphult Sjörup	1921	W.B.	Kristianstads kommun
Ek	Quercus robur	06.20	Broddas travspår, 400m SSV Kämparp i skog	1997	B.O.	Skurups kommun
Ek	Quercus robur	06.20	Torup, vid bäcken 1 km OSO slottet, fristående, 5.80 1'	1999	P.B.	Svedala kommun
Ek	Quercus robur	06.18	Uddarp, ekhagen Ö vägen östra kanten fristående NM (	2002	P.B.	Kristianstads kommun
Ek	Quercus robur	06.18	Ebbesjö, intill torpet i öst, tomtmark (5.62 1954 H.W.)	2002	P.B.	Svedala kommun
Ek	Quercus robur	06.17	Näs vid Fjällfotasjön, Hyby socken 5.80 1954 H.W.	2000	P.B.	Svedala kommun
Ek	Quercus robur	06.15	Vanås, 10m norr vägen, rakt N NO hörn muren NO slottet	2002	P.B.	Östra Göinge kommun
Ek	Quercus robur	06.14	Knutstorp ekhage N vägen	2002	P.B.	Svalövs kommun
Ek	Quercus robur	06.10	Harastorp S Torsebro, ek i sydkant hage nära vägen N Svaneholm, vid sjön SV slottet vid vägen 2-stammar	2002	P.B.	Kristianstads kommun
Ek	Quercus robur	06.10	2.70, 4.70	1997	B.O.	Skurups kommun
Ek	Quercus robur	06.08	Marsvinsholm, SV kyrkan på kulle vid vägen (5.47 1954)	2000	P.B.	Ystads kommun
Ek	Quercus robur	06.08	Vanås, 25m S vägen 10m Ö muren NO slottet	2002	P.B.	Östra Göinge kommun
Ek	Quercus robur	06.06	Boserup, Mölledammen Ö, mellan bryn och stig	2002	P.B.	Bjuvs kommun
Ek	Quercus robur	06.05	Bosjökloster skog N hagen V slottet, N damm i skogen	2002	P.B.	Höørs kommun
Ek	Quercus robur	06.05	Bäckaskog, vägen mot Barum (05.65 W.B. 1921)	2002	P.B.	Kristianstads kommun
Ek	Quercus robur	06.05	Övedskloster, 600 m V slottet i Ö skogsbryn, evighetstr	1999	P.B.	Sjöbokommun
Ek	Quercus robur	06.03	Bosjökloster hagen V slottet, 75m VSV färisten, 8m N s	2002	P.B.	Höørs kommun
Ek	Quercus robur	06.02	Snogeholm, 400 m S om Kejsarhuset	2003	G-O.J.	Sjöbokommun
Ek	Quercus robur	06.02	Andrarum, 50m NV infarten till alunbruket, S sida väge	2002	P.B.	Tomelilla kommun
Ek	Quercus robur	06.01	Rålamsdal, öst gården i hage, frisk stam	2000	P.B.	Kristianstads kommun
Ek	Quercus robur	06.00	Häckeberga, bron över Olstorsån, 350m N Olstorp 2-s Svaneholm, vid sjön SV slottet vid vägen 2-stammar	1997	B.O.	Lunds kommun
Ek	Quercus robur	06.00		1997	B.O.	Skurups kommun
Ek	Quercus robur	05.99	Mölleröds kungsgård, SV Hässleholm	1996	L.Å.	Hässleholms kommun
Ek	Quercus robur	05.99	Karpalund, intill Vinne å Öst bron landsvägen	2002	P.B.	Kristianstads kommun
Ek	Quercus robur	05.98	V sida Ryssberget vid väg-markväg	2002	P.B.	Bromölla kommun
Ek	Quercus robur	05.98	Uddarp, NV golfklubben 75m, 4m ö stenmur	2002	P.B.	Kristianstads kommun
Ek	Quercus robur	05.91	Fulltofta, Giddaeken i Kohagen (5.83 1973 T.B., 5.78 1'	1996	B.O.	Hörby kommun
Ek	Quercus robur	05.90	Oretorpseken vid Vittsjö, 5 km väst Vittsjö station	1927	W.B.	Hässleholms kommun
Ek	Quercus robur	05.90	Vegeholm, 200 m öst slottet norr om bron Vegeån (5.4	2000	J.B.	Ängelholms kommun
Ek	Quercus robur	05.88	Knutstorp ekhage N vägen, NV del	2002	P.B.	Svalövs kommun

Ek	Quercus robur	05.87	Maltesholm Ö, norr vägen mot Tollarp i trädridå med m	2002	P.B.	Kristianstads kommun	
Ek	Quercus robur	05.86	Krapperup, 500m öst vid vägen	2002	P.B.	Höganäs kommun	
Ek	Quercus robur	05.86	Bosjökloster hagen V slottet, 15m SV färisten	2002	P.B.	Höörs kommun	
Ek	Quercus robur	05.86	Torsebro, öst om Herrgården, fristående N ladugård	2001	P.B.	Kristianstads kommun	
Ek	Quercus robur	05.85	500m SV Blommeröd, Övedskloster, evighetsträd	1999	R.G.	Sjöbokommun	
Ek	Quercus robur	05.82	Bäckaskog, norr om åkern i norr	2003	B., E.V	Kristianstads kommun	
Ek	Quercus robur	05.81	Vanås, Svinamarken	1996	L.Å.	Östra Göinge kommun	
Ek	Quercus robur	05.80	3,7 km SO Billinge ka, 4,5 km NNO Bosarps kyrka (5.8)	1999	G.N.	Eslövs kommun	
Ek	Quercus robur	05.80	Bosjökloster hagen V slottet, ca 120m V färisten	2002	P.B.	Höörs kommun	
Ek	Quercus robur	05.80	Häckeberga NO, SV Jägarehus strax V vägen	1997	B.O.	Lunds kommun	
Ek	Quercus robur	05.80	Gräsahus Ö, 300 m. 2 ekar fritt i betesmark	1997	B.O.	Lunds kommun	
Ek	Quercus robur	05.80	Skäpperöd 150-500m V, Sövdeborg, evighetsträd	1999	R.G.	Sjöbokommun	
Ek	Quercus robur	05.78	Vrams Gunnarstorp, i parken 65m Ö slottet (näms Lust	2002	P.B.	Bjuvs kommun	
Ek	Quercus robur	05.76	Bosjökloster hagen V slottet, 5m S färisten (5.26 H.W.	2002	P.B.	Höörs kommun	
Ek	Quercus robur	05.76	Alnarpsparken, SSV villa i lignossamlingen	2002	P.B.	Lomma kommun	
Ek	Quercus robur	05.76	Alnarpsparken, 25 m V slottets NV hörn	2002	P.B.	Lomma kommun	
Ek	Quercus robur	05.75	Sextorp, 800 m SV gården ihålig men frisk, Sextorpsek	1953	H.W.	Hörby kommun	trol SO död
Ek	Quercus robur	05.75	N Rörum, prästgårdens eskog (5.75 O.G. 1927)	1927	O.G.	Höörs kommun	trol död
Ek	Quercus robur	05.72	Ovesholm, öster sjön nära vägen, 50m NV ladugården i	2002	P.B.	Kristianstads kommun	
			Vanås, fd fiskaretorpet i SV, i hörn betesmark,	2002			
Ek	Quercus robur	05.72	stenmur		P.B.	Östra Göinge kommun	
Ek	Quercus robur	05.71	Slätteröd, norr gården i norra delen 150m S huset i nor	2002	P.B.	Svedala kommun	
Ek	Quercus robur	05.71	Örup NV slottet	2003	G-O.J.	Tomelilla kommun	
Ek	Quercus robur	05.70	Ellinge, V Sallerup	1953	H.W.	Eslövs kommun	osäkert vilken
Ek	Quercus robur	05.70	Bosjökloster hagen V slottet, står i skogsbyn N, 100m	2002	P.B.	Höörs kommun	
Ek	Quercus robur	05.70	Övedskloster, 600 m NNV Svansjön	1999	R.G.	Sjöbokommun	
Ek	Quercus robur	05.70	Övedskloster, 500m SV Ryet, skogsmark	1999	R.G.	Sjöbokommun	
Ek	Quercus robur	05.70	Fadderstorp, Börringekloster, 100m SV vägkorset E65 (	1999	P.B.	Svedala kommun	
Ek	Quercus robur	05.70	1,5 km S Sillaröds by mot Lövestad	1999	A.H.	Tomelilla kommun	
Ek	Quercus robur	05.69	Hjularöd, slottparken	2003	G-O.J.	Eslövs kommun	
Ek	Quercus robur	05.69	Uddarp, Skepparö, väst uppfarten till golfbanan, söd	1999	P.B.	Kristianstads kommun	
Ek	Quercus robur	05.69	Uddarp, NM SV huvudbyggnaden, rakt SSO del västra f	2003	B., E.V	Kristianstads kommun	
Ek	Quercus robur	05.68	NV Oderberga vid kommungräns, öst vägen (5.12 H.W.	2003	B., E.V	Kristianstads kommun	
Ek	Quercus robur	05.68	Knutstorp, norr vägen nära slottet	1954	H.W.	Svalövs kommun	ej funnen 2002
Ek	Quercus robur	05.67	Vegeholm, V slottet intill	1953	H.W.	Ängelholms kommun	
Ek	Quercus robur	05.66	Bellinga, hagmark SO slottet, delas tidigt i två stamma	1996	P.B.	Ystads kommun	

Ek	Quercus robur	05.65	Ellinge slott, ridå och dunge väst slottet	1999	G.N.	Eslövs kommun	
Ek	Quercus robur	05.65	Knutstorp hagmark N slottet (5.03 H.W. 1954)	2002	P.B.	Svalövs kommun	
Ek	Quercus robur	05.63	Kälkarpseken frilyst (Fridlyst 1938 4.95 A.G. 1974)	2002	P.B.	Hässleholms kommun	
Ek	Quercus robur	05.63	Uddarp, V infarten 15m, 15m från sydbryn (4.99 SvS 1	2002	P.B.	Kristianstads kommun	
Ek	Quercus robur	05.63	Maltesholm Ö, vid vägen mot Tollarp, Ö av 2 jättar (5.2	2002	P.B.	Kristianstads kommun	
Ek	Quercus robur	05.63	Vanås, 75m N vägen 100 m norr vitt hus	2002	P.B.	Östra Göinge kommun	
Ek	Quercus robur	05.62	3D6i 0012 Knislinge	2005	B.J.	Östra Göinge kommun	
Ek	Quercus robur	05.60	Bjärsgård, S slottet i NB so del på kulle bland andra grc	2002	P.B.	Klippans kommun	
Ek	Quercus robur	05.60	Ekestad Österslöv, NV byn i ungbjörk (NB)	2002	P.B.	Kristianstads kommun	
Ek	Quercus robur	05.60	Söder om Olstorpsån, östra "ön" norra brynet Häckeber	1997	B.O.	Lunds kommun	
Ek	Quercus robur	05.60	Revingefältet Regementsområdet 2-stammig	2002	R.G.	Lunds kommun	
Ek	Quercus robur	05.60	Hagaholm 200m SO gamla tomt, avfallen bark	1997	B.O.	Lunds kommun	
Ek	Quercus robur	05.60	1100m NO Degeberga gård, Ö sidan av ån i lövdunge	1997	B.O.	Lunds kommun	
Ek	Quercus robur	05.60	400 m V Övedskloster, park norra delen, märkt ET	1999	R.G.	Sjöbokommun	
Ek	Quercus robur	05.60	Kågeröd Pålstorp	1944	W.B.	Svalövs kommun	
Ek	Quercus robur	05.59	Boserup, Mölledammen V, står i bryn V	2002	P.B.	Bjuvs kommun	
Ek	Quercus robur	05.59	Bosjöklöster, mellan kungseken och vägen	1953	H.W.	Höørs kommun	
Ek	Quercus robur	05.59	Svaneholm, söder om slottet i dunge öster vägen (ihåli	1999	P.B.	Skurups kommun	
Ek	Quercus robur	05.59	Börtingekloster, lerskyttebanan N E65	1999	P.B.	Svedala kommun	
Ek	Quercus robur	05.58	Vegeholm, strax s slottet	1953	H.W.	Ängelholms kommun	
Ek	Quercus robur	05.57	Bjärsgård, S slottet i NB sv kanten mot ungekplanterinç	2002	P.B.	Klippans kommun	
Ek	Quercus robur	05.57	Bellinga, hagen SO slottet, bred bas	1996	P.B.	Ystads kommun	
Ek	Quercus robur	05.56	Bellinga, hagen SO slottet, öppen hagmark	1996	P.B.	Ystads kommun	
Ek	Quercus robur	05.55	Rålambsdal, öst gården i hage, frisk stam, N Strö socke	2000	P.B.	Kristianstads kommun	
Ek	Quercus robur	05.55	Maltesholm Ö, vid vägen mot Tollarp, V av 2 jättar (4.7	2002	P.B.	Kristianstads kommun	
Ek	Quercus robur	05.55	Vanås. NO vägkorset norr slottet,	1996	L.Å.	Östra Göinge kommun	
Ek	Quercus robur	05.52	Ringsjön, vandrarhemmet	2002	?	Höørs kommun	
Ek	Quercus robur	05.52	Bosjöklöster hagen v slottet, 100m V färisten	2002	P.B.	Höørs kommun	
Ek	Quercus robur	05.52	Ovesholm, 150m SV slottet i lövskog	2003	B., E.V	Kristianstads kommun	död 2003
Ek	Quercus robur	05.51	Fulltofta, vid vägen ner till Ringsjön, i bryn, fallen 1996	1953	H.W.	Hörby kommun	Fallen 1996
Ek	Quercus robur	05.51	Torsebro, öst herrgården, högrest, i brynet	2001	P.B.	Kristianstads kommun	
Ek	Quercus robur	05.51	Ebbesjö, SO gården vid vägen infart	2002	P.B.	Svedala kommun	
Ek	Quercus robur	05.50	Kvesarums slott, södra Rörum	1999	C.S.	Hörby kommun	
Ek	Quercus robur	05.50	Herrevadskloster, 5? Km NNV slottet, i ekskog, dog ca	2002	P.B.	Klippans kommun	Död 2002
Ek	Quercus robur	05.50	Häckeberga, ekdunge vid Olstorpsån 650m Ö Olstorp	1997	B.O.	Lunds kommun	
Ek	Quercus robur	05.50	Söderåsen vid Pålstorp, i bokskog ekrui	1925	M.S.	Svalövs kommun	

Ek	Quercus robur	05.49	Mölleröds kungsgård	1996	L.Å.	Hässleholms kommun	
Ek	Quercus robur	05.49	Åby Färslöv, jätte i mkt stenig hagmark (NB)	2002	P.B.	Kristianstads kommun	
Ek	Quercus robur	05.49	Torsebro, intill norra skyddsvall vid ån, bara några få le	1999	P.B.	Kristianstads kommun	
Ek	Quercus robur	05.49	Halmstad, Duveke gård	1953	H.W.	Svalövs kommun	
Ek	Quercus robur	05.49	Ebbesjö, bryn i öst mot åker, 50m N vägen	2002	P.B.	Svedala kommun	
Ek	Quercus robur	05.48	N Rörum 1 km Ö kyrkan, vrakek delvis levande i fälad	1953	H.W.	Höörs kommun	trol död
Ek	Quercus robur	05.48	Klinta ekhage	2002	H.K.	Höörs kommun	
Ek	Quercus robur	05.47	Bjargsgård Klippan, 400 m S slottet bland flera grova e	1954	H.W.	Klippans kommun	osäkert vilken
Ek	Quercus robur	05.47	Svaneholm, intill vägen österut, naturminne (4.60 1954	1999	P.B.	Skurups kommun	
Ek	Quercus robur	05.46	Klinta ekhage	2002	H.K.	Höörs kommun	
Ek	Quercus robur	05.45	Hjularöd, 225m O slottet	2003	G-O.J.	Eslövs kommun	
Ek	Quercus robur	05.44	Slätteröd gränsvall mot Prästaskogen i sydbryn, västra	2002	P.B.	Svedala kommun	
Ek	Quercus robur	05.43	Sörbytorp, V vägen NV gården (troligen samma som L.	2002	P.B.	Hässleholms kommun	
Ek	Quercus robur	05.43	Vanås, Svinamarken	1996	L.Å.	Östra Göinge kommun	
Ek	Quercus robur	05.41	Övedskloster väst vid väg slutet av allé, delar sig 2,5, r	1999	P.B.	Sjöbokommun	
Ek	Quercus robur	05.41	Tommarps kungsgård, hagmark Ö slottet, SÖ i grupp nr	2002	P.B.	Åstorps kommun	
Ek	Quercus robur	05.40	Hallands väderö Ulagapseken	1953	H.W.	Båstads kommun	
Ek	Quercus robur	05.40	Bosjö kloster hagen V slottet, 50m VSV färsten	2002	P.B.	Höörs kommun	
Ek	Quercus robur	05.40	Torsebro, 700m Ö bron, fridlyst ek intill hus (kvar 2002	1953	H.W.	Kristianstads kommun	
Ek	Quercus robur	05.40	Svaneholm, östra stranden vid krona	1997	B.O.	Skurups kommun	
Ek	Quercus robur	05.40	Svaneholm stora vägen 400m SSV Kämparp i skog, 3st	1997	B.O.	Skurups kommun	
Ek	Quercus robur	05.40	Kågeröd Pålstorp	1944	W.B.	Svalövs kommun	
Ek	Quercus robur	05.40	Knutstorp hagmark N slottet, NO del, N kant	2002	P.B.	Svalövs kommun	
Ek	Quercus robur	05.40	Broby inne i samhället storgatan-västerg, NM	2002	P.B.	Östra Göinge kommun	
Ek	Quercus robur	05.39	Hovdala slott, parken	1995	L.Å.	Hässleholms kommun	
Ek	Quercus robur	05.37	Brostorp, Kungshults järnvägstation, norr snogerup	1927	O.G.	Höörs kommun	
Ek	Quercus robur	05.37	Vanås, vid allén SV slottet vid infart trädgården i murer	2002	P.B.	Östra Göinge kommun	
Ek	Quercus robur	05.36	Boserup, Mölledammen V, bryn 50m N hus	2002	P.B.	Bjuvs kommun	
Ek	Quercus robur	05.36	Vegeholm, 120m SSO vita huset	2002	P.B.	Ängelholms kommun	
Ek	Quercus robur	05.34	Knutstorp vid vägskäl 300m Ö slottet, två stammar på	1954	H.W.	Svalövs kommun	erfunnen 2002
Ek	Quercus robur	05.34	Katslösa, 200 m VNV Rynge slott	1954	H.W.	Ystads kommun	
Ek	Quercus robur	05.33	Bosjö kloster N kyrkogården N	2002	P.B.	Höörs kommun	
Ek	Quercus robur	05.32	Hallands väderö, norreskog östra kanten	1999	P.B.	Båstads kommun	
Ek	Quercus robur	05.32	Övedskloster, skogen vid sjön väst slottet	1999	P.B.	Sjöbokommun	
Ek	Quercus robur	05.31	Hallands Väderö söndre skog nära Kappelhamn	1999	P.B.	Båstads kommun	

			Havgård hagmark intill vägen mot Turestorpsö, fristående vidkronig, ihåligt under trädet, tickor på	2002			
Ek	Quercus robur	05.31	avsågad aren		P.B.	Svedala kommun	
Ek	Quercus robur	05.30	Maglö, 40m väst jätten, i hagmark intill vägkanten	2002	P.B.	Hässleholms kommun	
Ek	Quercus robur	05.30	Ovesholm, 250 m Syd slottet i park fristående	2003	B., E.V	Kristianstads kommun	
Ek	Quercus robur	05.30	Oppmannasjön Björnön	2003	B., E.V	Kristianstads kommun	
Ek	Quercus robur	05.30	Maltesholm, 700 m norr uppfarten till slottet, i trädriddå	2002	P.B.	Kristianstads kommun	
Ek	Quercus robur	05.30	Stora Rockarp, vid vägen intill kommungräns mot Sved	1997	B.O.	Lunds kommun	
Ek	Quercus robur	05.30	Stora Rockarp, vid vägen intill kommungräns mot Sved	1997	B.O.	Lunds kommun	
Ek	Quercus robur	05.30	Bellinga-Panarevägen i åker nära bryn	1999	R.G.	Sjöbokommun	
Ek	Quercus robur	05.30	Rydsgård, 300m Ö slottet, bäck med skog, 2 stammar	1997	B.O.	Skurups kommun	
Ek	Quercus robur	05.30	Andrarum, 50m NV infarten till alunbruket, N sida väge	2002	P.B.	Tomelilla kommun	
Ek	Quercus robur	05.30	Ärröd 1:13, i hagmark NV gårdarna	1999	N.R.	Örkelljunga kommun	
Ek	Quercus robur	05.29	Mölleröds kungsgård Sv Hässleholm	1996	L.Å.	Hässleholms kommun	
Ek	Quercus robur	05.29	Maltesholm, 700 m norr uppfarten till slottet, en av tre	1954	H.W.	Kristianstads kommun	2002 (vilker
Ek	Quercus robur	05.28	Bosjöklöster	1953	H.W.	Höørs kommun	osäkert vilken
Ek	Quercus robur	05.28	Övedsklöster v slottet	1953	H.W.	Sjöbokommun	osäkert vilken
Ek	Quercus robur	05.28	Vegeholm, O 150m SO slottet vid kanalen	1953	H.W.	Ängelholms kommun	
Ek	Quercus robur	05.27	Kulla Gunnarstorp, i parken N slottet intill ladugård N s	1997	T.Z.	Helsingborgs kommun	
Ek	Quercus robur	05.27	Bosjöklöster	1953	H.W.	Höørs kommun	
Ek	Quercus robur	05.27	Häckeberga, söder skoggårdsängar vid väg	1999	P.B.	Lunds kommun	
Ek	Quercus robur	05.27	Bökebergsslätt, söder vägen mot Näs fäldes	1918	W.B.	Svedala kommun	död
Ek	Quercus robur	05.26	Öst Rössjön nära kommungränsen, NB	2003	P.B.	Ängelholms kommun	
Ek	Quercus robur	05.25	Bjärsgård, vid slottet	1954	H.W.	Klippans kommun	2 men finns kv
Ek	Quercus robur	05.25	Alnarpsparken, ca 100 m SSO slottet, frisk högräst (mä	2002	P.B.	Lomma kommun	
Ek	Quercus robur	05.25	Knutstorp, hagmark N slottet, NO hörn	2002	P.B.	Svalövs kommun	
Ek	Quercus robur	05.24	Hallands väderö, norreskog (den grösta enligt min bedö	1999	P.B.	Båstads kommun	
Ek	Quercus robur	05.24	Ebbesjö, 50m NO gårdens ekonomibyggnader	2002	P.B.	Svedala kommun	
Ek	Quercus robur	05.24	Börtingeklöster, Perstorp öst huset 50 m	1999	P.B.	Svedala kommun	
Ek	Quercus robur	05.24	Vanås, vägen söderut i vägkant, lärkbestånd	2002	P.B.	Östra Göinge kommun	
Ek	Quercus robur	05.23	Rydsgård, trädgården vid slottet	1954	H.W.	Skurups kommun	
Ek	Quercus robur	05.22	Hjularöd, park 330m OSO slottet	2003	G-O.J.	Eslövs kommun	
Ek	Quercus robur	05.22	Råbelövssjön NV sida vid sommarstuga	2003	B., E.V	Kristianstads kommun	
Ek	Quercus robur	05.21	Bosjöklöster hagen V slottet, NV granpl.	2002	P.B.	Höørs kommun	
Ek	Quercus robur	05.20	Bosjöklöster	1953	H.W.	Höørs kommun	
Ek	Quercus robur	05.20	Skoggårdsängar 800m SV Skoggård, strand i N-V södra	1997	B.O.	Lunds kommun	

Ek	Quercus robur	05.20	NO S Husarahagen, 350m SO Åsadammen	1997	B.O.	Lunds kommun
Ek	Quercus robur	05.20	Osby kyrka, i parken strax söder kyrkan	1996	L.Å.	Osby kommun
Ek	Quercus robur	05.20	Öved, Charlottenlund 200 m norr gården	1954	H.W.	Sjöbokommun
Ek	Quercus robur	05.20	Börtingekloster, Fadderstorp öst vägen (stängslad 2002)	1919	W.B.	Svedala kommun
Ek	Quercus robur	05.20	Bellinga, hagmark SO slottet frisk	1996	P.B.	Ystads kommun
Ek	Quercus robur	05.20	Tommarps kungsgård, hagmark Ö slottet, fristående ra	2002	P.B.	Åstorps kommun
Ek	Quercus robur	05.19	Bellinga, hästhage V slottet	2003	G-O.J.	Ystads kommun
Ek	Quercus robur	05.19	Vegeholm, 75m SSO vita huset, 15m syd vägen	2002	P.B.	Ängelholms kommun
Ek	Quercus robur	05.18	Boserup, Mölledammen V, nyligen död med grenar kvar	2002	P.B.	Bjuvs kommun
Ek	Quercus robur	05.18	Maglö vid vägen österut mot Sösdala, liten krona	1999	P.B.	Hässleholms kommun
Ek	Quercus robur	05.18	Gudmundtor NV kyrkan vid landsvägen	2002	P.B.	Höörs kommun
Ek	Quercus robur	05.18	Bjärsgård, S slottet 100m i ungskog bok 10-15 år	2002	P.B.	Klippans kommun
Ek	Quercus robur	05.18	Barum vid vägen norr om Bäckaskog (05.30 P.B. 2002)	2001	P.B.	Kristianstads kommun
Ek	Quercus robur	05.18	Söderåsen vid Pålstorp, i bokskog ekrui	1925	M.S.	Svalövs kommun
Ek	Quercus robur	05.18	Börtinge, Fiskaretorpet N, nyss bruten av fallande bok	2002	P.B.	Svedala kommun
			Havgård 1 km NNO, bred ridå mellan åkrar, trädet v	2002		
Ek	Quercus robur	05.17	kant syd		P.B.	Svedala kommun
Ek	Quercus robur	05.16	Oderberga Öst	2003	B., E.V	Kristianstads kommun
Ek	Quercus robur	05.16	Börtinge, Fiskaretorpet NV, i norrkant	2002	P.B.	Svedala kommun
Ek	Quercus robur	05.15	Boserup, Mölledammen V, 15m N de båda döda ekarna	2002	P.B.	Bjuvs kommun
Ek	Quercus robur	05.15	Uddarp Skepparslöv. Fridlyst S gården	1953	H.W.	Kristianstads kommun
Ek	Quercus robur	05.14	Hjularöd, slottparken	2003	G-O.J.	Eslövs kommun
Ek	Quercus robur	05.14	Hjularöd, 200m O slottet	2003	G-O.J.	Eslövs kommun
Ek	Quercus robur	05.14	Rosenlund 800 m Norr i ekhage	2003	P.B.	Helsingborgs kommun
Ek	Quercus robur	05.14	Farhults kyrka, 20m s kyrkan	2002	P.B.	Höganäs kommun
Ek	Quercus robur	05.14	Vegeholm, strax s slottet	1953	H.W.	Ängelholms kommun
Ek	Quercus robur	05.13	Vanås, NO Kohagen vid skogsväggors nära landsvägen	2002	P.B.	Östra Göinge kommun
Ek	Quercus robur	05.12	Bjärsgård, S slottet i NB sv kanten mot ungekplanterin	2002	P.B.	Klippans kommun
Ek	Quercus robur	05.12	Fjälkestad, 400m Ö Rollstorp, vid och frisk krona	1955	H.W.	Kristianstads kommun
Ek	Quercus robur	05.12	Gyllebo Ö Vemmerlövs socken, 200 m SÖ Gyllebo slott,	1954	H.W.	Simrishamns kommun
Ek	Quercus robur	05.12	Övedskloster, skogen vid sjön väst slottet	1999	P.B.	Sjöbokommun
Ek	Quercus robur	05.12	Knutstorp, vid vägen 1km öst slottet, s sidan (05.02 H.	2002	P.B.	Svalövs kommun
Ek	Quercus robur	05.12	Knutstorp vid slottet i parken syd vägen	1954	H.W.	Svalövs kommun
Ek	Quercus robur	05.12	Vanås, Ekbacken, väst gården i ekhage	1996	L.Å.	Östra Göinge kommun
Ek	Quercus robur	05.11	Hjularöd, park 290m OSO slottet	2003	G-O.J.	Eslövs kommun
Ek	Quercus robur	05.11	Sörbytorp, öst gården, Sörby socken	1996	L.Å.	Hässleholms kommun

Ek	Quercus robur	05.11	Bjärsgård, Norr Holmgården 50m ovanför kanten sluttn	2002	P.B.	Klippans kommun	
Ek	Quercus robur	05.10	Rönneholm Villan, frisk står i bryn behöver röjas kring	2000	G.N.	Eslövs kommun	
Ek	Quercus robur	05.10	Hästhultseken vid Vittsjö, vid Harsjöns skogssluttning (	1953	H.W.	Hässleholms kommun	
Ek	Quercus robur	05.10	200 m s Kvesarums slott	1999	C.S.	Hörby kommun	
Ek	Quercus robur	05.10	Snogeröd	2002	H.K.	Höörs kommun	
Ek	Quercus robur	05.10	NO Degeberga gård 600m V vägen	1997	B.O.	Lunds kommun	
Ek	Quercus robur	05.10	Kungsgården Flyinge parken	2002	R.G.	Lunds kommun	
Ek	Quercus robur	05.10	Kohusm invid markväg betesmark V Kohus	1997	B.O.	Lunds kommun	
Ek	Quercus robur	05.10	Skäpparöd, Sövdeborg, hagmark märkt ET	1999	R.G.	Sjöbokommun	
Ek	Quercus robur	05.10	400 m V Övedskloster, park	1999	R.G.	Sjöbokommun	
Ek	Quercus robur	05.10	100m NNO Svansjön, Övedskloster, bryn, märkt ET	1999	R.G.	Sjöbokommun	
Ek	Quercus robur	05.10	Svaneholm	1919	W.B.	Skurups kommun	
Ek	Quercus robur	05.10	Örups almskog, Tomelilla	1916	SkN	Tomelilla kommun	
Ek	Quercus robur	05.10	Vegeholm 300m Ö Jägarhuset, 50m s vägen,	2000	J.B.	Ängelholms kommun	
Ek	Quercus robur	05.09	Rosendal, vid vägen NO slottet, nära bäcken	2003	P.B.	Helsingborgs kommun	
Ek	Quercus robur	05.09	Mölleröds kungsgård Sv Hässleholm	1996	L.Å.	Hässleholms kommun	
Ek	Quercus robur	05.09	Ekestad Österslöv, VNV byns 3:e hus i V, kanten NB	2002	P.B.	Kristianstads kommun	
Ek	Quercus robur	05.09	Bellinga, hagmark SO slottet, gles krona	1996	P.B.	Ystads kommun	
Ek	Quercus robur	05.07	Snogeholm, V om Kejsardammen, evighetsträd	2003	G-O.J.	Sjöbokommun	
Ek	Quercus robur	05.07	Börtingekloster, Perstorp vid E65 (södra sidan) frisk	1999	P.B.	Svedala kommun	
Ek	Quercus robur	05.07	Tommarps kungsgård, NO ekhagen Ö slottet	2002	P.B.	Åstorps kommun	
Ek	Quercus robur	05.05	Vrams Gunnarstorp, vid vägen 100m Ö slottet	2002	P.B.	Bjuvs kommun	
Ek	Quercus robur	05.05	Hallands väderö. Norreskog norra delen	1999	Ö.F.	Båstads kommun	
Ek	Quercus robur	05.05	Sörbytorp, östra del NB Ö gården, 10m v stenmur	2002	P.B.	Hässleholms kommun	
Ek	Quercus robur	05.05	Kiaby Kädarps Öst landsvägen (Djurhagen) i lövskog kria	2002	P.B.	Kristianstads kommun	död 2002
Ek	Quercus robur	05.05	Vegeholm, 5m s vägen, 75m sso vita huset	2002	P.B.	Ängelholms kommun	
Ek	Quercus robur	05.05	Vanås, strax Ö skogsväg öster slottet i sydriktning, ca 4	2002	P.B.	Östra Göinge kommun	
Ek	Quercus robur	05.05	Vanås, 25m SV alléns södra del SV slottet, kulle	2002	P.B.	Östra Göinge kommun	
Ek	Quercus robur	05.04	Vrams Gunnarstorp, vid vägen, 100m ÖNÖ slottet	2002	P.B.	Bjuvs kommun	
Ek	Quercus robur	05.04	Rosendal, alléen s slottet	2003	P.B.	Helsingborgs kommun	
Ek	Quercus robur	05.04	Benestad, Örup parken vid slottet	1953	H.W.	Tomelilla kommun	
Ek	Quercus robur	05.04	Bellinga, hagmark SO slottet, friskt träd	1996	P.B.	Ystads kommun	
Ek	Quercus robur	05.03	Skotthusa 500m V Magnaröd	2003	G-O.J.	Eslövs kommun	
Ek	Quercus robur	05.03	Ebbesjö, 35m NO torpet Öst gården	2002	P.B.	Svedala kommun	
Ek	Quercus robur	05.02	Hallands Väderö, Norreskog östra delen	1999	Ö.F.	Båstads kommun	
Ek	Quercus robur	05.02	Bosjöklöster	1953	H.W.	Höörs kommun	

Ek	Quercus robur	05.02	Alnarpsparken, 5m NNV NV hörnet av tennisbanan i söc	2002	P.B.	Lomma kommun
Ek	Quercus robur	05.02	Bellinga hagmark SO slottet, halvdöd några grenar leva	1996	P.B.	Ystads kommun
Ek	Quercus robur	05.01	Hovdala slott, parken	1995	L.Å.	Hässleholms kommun
Ek	Quercus robur	05.01	Södra Rörum, Hagstad by, solitär	1999	C.S.	Hörby kommun
Ek	Quercus robur	05.01	Maltesholm, 700 m norr om uppfarten till slottet, i trädi	2002	P.B.	Kristianstads kommun
Ek	Quercus robur	05.01	Slätteröd, i vägkant bryn öst 75m SV grindstugan	2002	P.B.	Svedala kommun
Ek	Quercus robur	05.01	Vegeholm strax s slottet	1953	H.W.	Ängelholms kommun
Ek	Quercus robur	05.00	Sätofta, Styrmansvägen nr 10 mellan tomter	2002	G.H.	Höørs kommun
Ek	Quercus robur	05.00	Sätofta, Styrmansvägen nr 10 mellan tomter	2002	G.H.	Höørs kommun
Ek	Quercus robur	05.00	S Lönnekull, södra delen av skogen, N Vegarpsån	1997	B.O.	Lunds kommun
Ek	Quercus robur	05.00	Halmstad, Duveke	1944	W.B.	Svalövs kommun
Ek	Quercus robur	05.00	Vegeholm, o slottet nära bron över Vegeån	1953	H.W.	Ängelholms kommun
Ek	Quercus robur	04.99	Sörbytorp, V landsvägen NV gården, norra delen skoge	2002	P.B.	Hässleholms kommun
Ek	Quercus robur	04.99	Sörbytorp, V landsvägen NV gården	2002	P.B.	Hässleholms kommun
Ek	Quercus robur	04.99	Knutstorp hagmark N slottet, N kanten hagen, N minne	2002	P.B.	Svalövs kommun
Ek	Quercus robur	04.99	Vanås, 50m N vägen 50m öst vitt hus NO slottet	2002	P.B.	Östra Göinge kommun
Ek	Quercus robur	04.98	Börninge, S järnväg 200m Ö N.Lindved	2002	P.B.	Svedala kommun
Ek	Quercus robur	04.96	Rosenlund 200m NNO slottet	2003	P.B.	Helsingborgs kommun
Ek	Quercus robur	04.95	Mossagården Ö Veberöd, Veberöd 24:2	2002	R.G.	Lunds kommun
Ek	Quercus robur	04.95	Solitär ek, i kanten på grustag 1,2 km SSÖ Hovdala slo	2004	A.G.	Hässleholms kommun
Ek	Quercus robur	04.94	N Strö, vid landsvägen mot Kålaberga 200m S byn Ö si	2002	P.B.	Kristianstads kommun
Ek	Quercus robur	04.94	Charlottenlund, evighetsträd ö vägen 500m NO hambyc	2003	G-O.J.	Sjöbokommun
Ek	Quercus robur	04.93	Blekingegränsen 400m N, i vägkant	2002	P.B.	Bromölla kommun
Ek	Quercus robur	04.93	Hörrödsåsen, 100m NNV kyrkan, S kant åsen	2002	P.B.	Kristianstads kommun
Ek	Quercus robur	04.92	Slätteröd, SSO stora alkärret i NV	2002	P.B.	Svedala kommun
Ek	Quercus robur	04.91	Göingeholm, 100m S gården, NM (4.46 A.G. 1974)	2003	P.B.	Hässleholms kommun
Ek	Quercus robur	04.91	Maltesholm, 700m norr om uppfarten till slottet, i lövric	2002	P.B.	Kristianstads kommun
Ek	Quercus robur	04.91	Slätteröd gränsvall mot Prästaskogen i sydbryn	2002	P.B.	Svedala kommun
Ek	Quercus robur	04.91	Vegeholm, 100m syd vita huset	2002	P.B.	Ängelholms kommun
Ek	Quercus robur	04.90	Maglö, 100m V jätten, står i vägkant i hagmark	2002	P.B.	Hässleholms kommun
Ek	Quercus robur	04.90	Bosjökloster hagen V slottet, strax Ö lilla dammen i V	2002	P.B.	Höørs kommun
Ek	Quercus robur	04.90	Bjärsgård, S slottet 75m	2002	P.B.	Klippans kommun
Ek	Quercus robur	04.89	Maglö, 100m norr torpet N vägen, i hagmark	2002	P.B.	Hässleholms kommun
Ek	Quercus robur	04.89	Bosjökloster skogsbyn V slottet, 90m ONO V grinden	2002	P.B.	Höørs kommun
Ek	Quercus robur	04.89	Bjärsgård, Norr Holmgården i sluttning NV gården	2002	P.B.	Klippans kommun
Ek	Quercus robur	04.88	Sörbytorp, NB öst gården NV del (5.42 vid 1,3m)	2002	P.B.	Hässleholms kommun



Ek	Quercus robur	04.85	Rosendal i ekhagens mitt	2003	P.B.	Helsingborgs kommun
Ek	Quercus robur	04.85	Vegeholm, 40m ö bron	2002	P.B.	Ängelholms kommun
Ek	Quercus robur	04.84	Bjärsgård, S slottet i NB södra del	2002	P.B.	Klippans kommun
Ek	Quercus robur	04.84	Börtingekloster, gamla vägen vid Fadderstorp österut, \	2002	P.B.	Svedala kommun
Ek	Quercus robur	04.83	Ringsjö pensionat, trädgård i V kant	2002	P.B.	Höös kommun
Ek	Quercus robur	04.83	Uddarp, N golfklubben i parkeringen	2002	P.B.	Kristianstads kommun
Ek	Quercus robur	04.83	Uddarp, 7m öst uppfarten till golfklubben, NM	2002	P.B.	Kristianstads kommun
Ek	Quercus robur	04.83	Uddarp, 100m SV huvudbyggnaden, 10m från trädgård	2003	B., E.V	Kristianstads kommun
Ek	Quercus robur	04.81	Börtinge, bryn 100m SO N.Lindved	2002	P.B.	Svedala kommun
Ek	Quercus robur	04.80	Sörbytorp, Ö del NB Ö gården	2002	P.B.	Hässleholms kommun
Ek	Quercus robur	04.80	Slätteröd 500m SV i bryn 50m N bokrad	2002	P.B.	Svedala kommun
Ek	Quercus robur	04.79	Rosendal i ekhagen västra del	2003	P.B.	Helsingborgs kommun
Ek	Quercus robur	04.79	Intill vägen vid Bröna mellan Visseltofta och Emmaljunga	2003	B., M.	Hässleholms kommun
Ek	Quercus robur	04.79	Bjärsgård, S slottet i NB södra del	2002	P.B.	Klippans kommun
Ek	Quercus robur	04.79	Uddarp, 50m NV golfklubben intill yngre ek	2002	P.B.	Kristianstads kommun
Ek	Quercus robur	04.79	?, igenvuxen hagmark med flera gamla ekar intill väge	2002	P.B.	Kristianstads kommun
Ek	Quercus robur	04.79	Vegeholm, 80m s vitt hus	2002	P.B.	Ängelholms kommun
Ek	Quercus robur	04.79	Hanaskog Bössebacken vid landsvägen V sida	2002	P.B.	Östra Göinge kommun
Ek	Quercus robur	04.79	Glimåkra V prästgården, SV kyrkan 200m i dunge	2003	P.B.	Östra Göinge kommun
Ek	Quercus robur	04.77	Sörbytorp, NB öst gården mitt i	2002	P.B.	Hässleholms kommun
Ek	Quercus robur	04.75	Uddarp, intill uppfarten Ö sidan, NM (4.40 H.W. 1953)	2002	P.B.	Kristianstads kommun
Ek	Quercus robur	04.75	Röetved norr vägen Knisslinge-Arkelstorp, i hagmark k	2003	B., E.V	Kristianstads kommun
Ek	Quercus robur	04.75	Slätteröd, norr gården i norra delen 100m S huset i nor	2002	P.B.	Svedala kommun
Ek	Quercus robur	04.75	Vanås, 40m S vägen 50m Ö muren NO slottet	2002	P.B.	Östra Göinge kommun
Ek	Quercus robur	04.73	Tommarps kungsgård, ekhage Ö slottet, längst i norr	2002	P.B.	Åstorps kommun
Ek	Quercus robur	04.72	Årup, 200m S slottet, 100m Ö allén	2002	P.B.	Bromölla kommun
Ek	Quercus robur	04.72	Sörbytorp, V landsvägen NV gården	2002	P.B.	Hässleholms kommun
Ek	Quercus robur	04.71	Uddarp, 110m NV golfklubben, intill stenmur	2002	P.B.	Kristianstads kommun
Ek	Quercus robur	04.70	Smålandan 4:2 mellan Spången och Hyllstofta på backe	2000	G.S.	Klippans kommun
Ek	Quercus robur	04.70	Östarp, 75m NNO gamlegård	2003	P.B.	Sjöbokommun
Ek	Quercus robur	04.70	Knutstorp hagmark N slottet, strax N minnesmärket	2002	P.B.	Svalövs kommun
Ek	Quercus robur	04.68	Bäckaskog, väster om parken vid nerfart bryggan	2003	B., E.V	Kristianstads kommun
Ek	Quercus robur	04.68	Vanås, vägen mot Gryt i kurva 50m SO rött hus, nära v	2003	B., E.V	Östra Göinge kommun
Ek	Quercus robur	04.68	Vanås, skogsväg i öster, 30 m syd landsvägen, V sidan	2002	P.B.	Östra Göinge kommun
Ek	Quercus robur	04.67	Ramlösa brunnsspark, på kanten ravinen i N sydsidan	2002	P.B.	Helsingborgs kommun
Ek	Quercus robur	04.67	Sörbytorp, Ö del NB Ö gården	2002	P.B.	Hässleholms kommun

Ek	Quercus robur	04.67	Uddarp NM, står i kanten skogen vid vägen 300m V her	2003	.B., E.V	Kristianstads kommun	
Ek	Quercus robur	04.67	Harastorp S Torsebro, ek i sydkant hage nära vägen N	2002	P.B.	Kristianstads kommun	
Ek	Quercus robur	04.67	Slätteröd i askskog ca 1km VNV grindstugan	2002	P.B.	Svedala kommun	
Ek	Quercus robur	04.66	Bjärsgård, Norr Holmgården i ekhage N del 25m från sl	2002	P.B.	Klippans kommun	
Ek	Quercus robur	04.66	Böringe, Fiskaretorpet NV, i västkant	2002	P.B.	Svedala kommun	
Ek	Quercus robur	04.66	Vegeholm, 55m ö bron	2002	P.B.	Ängelholms kommun	
Ek	Quercus robur	04.65	Kiaby Kädarv V landsvägen (Djurhagen) i lövskog NB	2002	P.B.	Kristianstads kommun	
Ek	Quercus robur	04.65	Örup, 100m Ö järnvägen, 200m Ö ladugården i öppen l	2002	P.B.	Tomelilla kommun	
Ek	Quercus robur	04.64	Slätteröd gränsvall mot Prästaskogen i sydbryn	2002	P.B.	Svedala kommun	
Ek	Quercus robur	04.62	Knutstorp hagmark N slottet, 20m N vägen, 50m NV in	2002	P.B.	Svalövs kommun	
Ek	Quercus robur	04.62	Skanör, öst hotell gässlingen, vidkronig delar sig 3 m u	2002	P.B.	Vellinge kommun	
Ek	Quercus robur	04.59	Vrams Gunnarstorp, skogen N slottet	2002	P.B.	Bjuvs kommun	
Ek	Quercus robur	04.59	Bosjökloster hagen v slottet, intill stig i söder	2002	P.B.	Höørs kommun	
Ek	Quercus robur	04.59	Bjärsgård, Norr Holmgården i sluttning 75m syd gård	2002	P.B.	Klippans kommun	
Ek	Quercus robur	04.59	Bjärsgård, 100m NNV Holmgården i sluttning	2002	P.B.	Klippans kommun	
Ek	Quercus robur	04.58	Björstorps kursgård, N kant	2003	.B., M.	Hässleholms kommun	
Ek	Quercus robur	04.58	Bosjökloster hagen V slottet, 20m Ö stora dammen	2002	P.B.	Höørs kommun	
Ek	Quercus robur	04.58	Knutstorp, hagmark Norr slottet, mitt i vidkronig från 4	2002	P.B.	Svalövs kommun	
Ek	Quercus robur	04.58	Vegeholm, 200m SSO vita huset	2002	P.B.	Ängelholms kommun	
Ek	Quercus robur	04.57	Bosjökloster hagen V slottet, NO granpl 20m N V damr	2002	P.B.	Höørs kommun	
Ek	Quercus robur	04.56	Råbelövssjön NV sida vid sommarstuga Ö	2003	.B., E.V	Kristianstads kommun	
Ek	Quercus robur	04.56	Östarp, 300m NO gamlegård i sydbryn	2003	P.B.	Sjöbokommun	
Ek	Quercus robur	04.55	Sörbytorp, NB öst gården, v del	2002	P.B.	Hässleholms kommun	Död 2002
Ek	Quercus robur	04.54	Göingeholm NM står NV gården i skogsbyn (4.04 A.G.	2002	P.B.	Hässleholms kommun	
Ek	Quercus robur	04.54	Bjärsgård, SO slottet i allé S skogen mitt på	2002	P.B.	Klippans kommun	
Ek	Quercus robur	04.54	Böringe, Fiskaretorpet NV, vid väg S fristående	2002	P.B.	Svedala kommun	
Ek	Quercus robur	04.53	N Sjöberga, Håglinge SV, i vägkant	2002	P.B.	Hässleholms kommun	
Ek	Quercus robur	04.52	Fulltofta vägen mot Hästäng, S vägen vid skogvaktarbc	2002	P.B.	Hörby kommun	
Ek	Quercus robur	04.50	Uddarp, 150 m VSV huvudbyggnaden i lövskog 15m s t	2003	.B., E.V	Kristianstads kommun	
Ek	Quercus robur	04.50	Uddarp, 100m SV huvudbyggnaden, 30m från trädgård	2003	.B., E.V	Kristianstads kommun	
Ek	Quercus robur	04.50	Gravaregården Revingefältet NV Naturminne	2002	R.G.	Lunds kommun	
Ek	Quercus robur	04.50	Björnstorp, Ryds lund	2003	P.B.	Lunds kommun	
Ek	Quercus robur	04.49	Rosendal NNV slottet vid parkering norr trädgårdsmure	2003	P.B.	Helsingborgs kommun	
Ek	Quercus robur	04.49	Vanås, 50m ö torpet vid allén	2002	P.B.	Östra Göinge kommun	
Ek	Quercus robur	04.48	Ugglarp ca 1km NO Bjärgård, i vägkant N sida	2002	P.B.	Klippans kommun	
Ek	Quercus robur	04.48	Slätteröd gräns Lemmeströtorp so skogen	2002	P.B.	Svedala kommun	

Ek	Quercus robur	04.47	Slätteröd, vägkant 100m S grindstugan	2002	P.B.	Svedala kommun	
Ek	Quercus robur	04.46	Andrarum, 50m NV infarten till alunbruket, S sida väge	2002	P.B.	Tomelilla kommun	
Ek	Quercus robur	04.45	Gravaregården Revingefältet NV Naturminne	2002	R.G.	Lunds kommun	
Ek	Quercus robur	04.44	Årup, ekhage 100m NV slottet, NV hörnet	2002	P.B.	Bromölla kommun	
Ek	Quercus robur	04.43	Årup, ekhage 100m NV slottet, SO hörnet	2002	P.B.	Bromölla kommun	
Ek	Quercus robur	04.43	Djurhagen Önnestad, väster om husen i västra kanten	2002	P.B.	Kristianstads kommun	
Ek	Quercus robur	04.42	Kulla Gunnarstorp, skogen nv dammen, sv gamla slotte	2002	P.B.	Helsingborgs kommun	
Ek	Quercus robur	04.39	Vrams Gunnarstorp, vid vägen, norra eken 100m NÖ sl	2002	P.B.	Bjuvs kommun	
Ek	Quercus robur	04.38	Uddarp, 300m V herrgården 7m från hörnet i SO skoge	2003	B., E.V	Kristianstads kommun	
Ek	Quercus robur	04.38	Uddarp, 150 m VSV huvudbyggnaden i lövskog 6m s to	2003	B., E.V	Kristianstads kommun	
Ek	Quercus robur	04.38	knutstorp hagmark N slottet, 40m NV infarten slottet	2002	P.B.	Svalövs kommun	
Ek	Quercus robur	04.35	Kockenshus, i bryn no hörn ovanför sluttning	2002	P.B.	Höganäs kommun	
Ek	Quercus robur	04.35	ovesholm, 200m VSV slottet	2003	B., E.V	Kristianstads kommun	
Ek	Quercus robur	04.33	Fulltofta väst Minnet i hagmark (östra kanten)	2003	G-O.J.	Hörby kommun	
Ek	Quercus robur	04.33	Ringsjö pensionat, trädgård i NV kant, vidkronig	2002	P.B.	Höörs kommun	
Ek	Quercus robur	04.32	Sörbytorp, i öster 1km kant mot hagmark vid skogsväg	2002	P.B.	Hässleholms kommun	
			Havgård 1km NNO, bred ridå mellan åkrar, trädet mitt	2002			
Ek	Quercus robur	04.32	i halvdött		P.B.	Svedala kommun	
Ek	Quercus robur	04.32	Börtingekloster, gamla vägen vid Fadderstorp österut, (	2002	P.B.	Svedala kommun	
Ek	Quercus robur	04.32	Vanås, skogsväg i öster, 60 m syd landsvägen, V sidan	2002	P.B.	Östra Göinge kommun	
Ek	Quercus robur	04.31	Vegeholm, 150m SSO vita huset	2002	P.B.	Ängelholms kommun	
Ek	Quercus robur	04.30	Klinta gård, framför huset, sparbanksform, delar sig 2n	2002	P.B.	Höörs kommun	
Ek	Quercus robur	04.28	Vegeholm, 75m s vägen, 50m V rött hus	2002	P.B.	Ängelholms kommun	
Ek	Quercus robur	04.28	Vegeholm, 150m SSo vita huset, 8m s vägen	2002	P.B.	Ängelholms kommun	
Ek	Quercus robur	04.27	Blommeröd, Övedskloster 2:23	2004	L.B.	Sjöbokommun	
Ek	Quercus robur	04.27	Boalt N i bryn mot åkermark	2003	B., M.!	Osby kommun	
Ek	Quercus robur	04.23	Uddarp, 150m VSV herrgården i lövskog	2003	B., E.V	Kristianstads kommun	
Ek	Quercus robur	04.20	Almedalsdungen, Stora Bjällerup. Åttonde trädet från N	2003	M.B.	Staffanstorps kommun	
Ek	Quercus robur	04.20	Vegeholm, 50m syd vägen, högrest, 7m börjar grenar	2002	P.B.	Ängelholms kommun	
Ek	Quercus robur	04.18	Vegeholm, 200m SO vita huset, 50m s vägen	2002	P.B.	Ängelholms kommun	
Ek	Quercus robur	04.17	Årup, 250m N slottet nära ån	2002	P.B.	Bromölla kommun	
Ek	Quercus robur	04.17	Slätteröd längst i norr, S kant trädgård huset i N	2002	P.B.	Svedala kommun	
Ek	Quercus robur	04.14	Öllestorp, 1,2km NV i stenmur NB	2002	P.B.	Kristianstads kommun	
Ek	Quercus robur	04.14	Yddingen, Karl XII ek med urholking i sidan	1919	W.B.	Svedala kommun	Död 2002
Ek	Quercus robur	04.08	Knutstorp, hagmark N slottet, 10m N vägen	2002	P.B.	Svalövs kommun	
Ek	Quercus robur	04.07	Årup, 300m S slottet i sykomorskog	2002	P.B.	Bromölla kommun	

Ek	Quercus robur	04.05	Bosjö kloster N kyrkogården SV hörn nära vägen	2002	P.B.	Höörns kommun
Ek	Quercus robur	04.04	Norr om Hörby Naturminne, i skog mellan hagmarker	2002	P.B.	Hörby kommun
Ek	Quercus robur	04.00	Farhults kyrka SV i lund, no hörnet	2002	P.B.	Höganäs kommun
Ek	Quercus robur	03.98	Årup, 200m N slottet intill ån	2002	P.B.	Bromölla kommun
Ek	Quercus robur	03.88	Jonstorps kyrkogård, östra kanten	2002	P.B.	Höganäs kommun
			Raul Wallenbergspark mitt i, delar sig 3,5m 5 grenar	2002		
Ek	Quercus robur	03.81			P.B.	Malmö kommun
Ek	Quercus robur	03.76	Hanaskog 2km osov gården i granplantering NV sv	2002	P.B.	Östra Göinge kommun
Ek	Quercus robur	03.72	Kulla Gunnarstorp, nv dammen, SV gamla slottet	2002	P.B.	Helsingborgs kommun
			Farhults kyrka SV i lund, sv södra kanten kyrkogård	2002		
Ek	Quercus robur	03.58			P.B.	Höganäs kommun
Ek	Quercus robur	03.56	Kungsparken NV, 40m från tingshuset vid stig	2002	P.B.	Malmö kommun
Ek	Quercus robur	03.49	Hemekeskogen nyckelbiotop, står i stenmur T kors	2003	B., E.V	Kristianstads kommun
Ek	Quercus robur	03.40	Gravaregården Revingefältet NV Naturminne	2002	R.G.	Lunds kommun
Ek	Quercus robur	03.40	Almedalsdungen, Stora Bjällerup.	2003	M.B.	Staffanstorps kommun
Ek	Quercus robur x	03.33	Högsmäcken (2.10 1929 O.G. 2.68 H.W. 1953)	2000	? Skylt	Östra Göinge kommun
Ek	Quercus robur	03.25	Almedalsdungen, Stora Bjällerup.	2003	M.B.	Staffanstorps kommun
Ek	Quercus robur	03.10	Gravaregården Revingefältet NV Naturminne, död	2002	R.G.	Lunds kommun
Ek	Quercus robur	03.10	Gravaregården Revingefältet NV Naturminne	2002	R.G.	Lunds kommun
			Socketbruksparken, ost kanten gläntan i mitten,	2002		
Ek	Quercus robur	02.86	vidkronig		P.B.	Staffanstorps kommun
Ek	Quercus robur x	02.15	Gullarpseken, S landsvägen Osby-Skeinge (1.63 H.W. 1	2003	P.B.	Osby kommun

## En

En	Juniperus commu	02.95	Malmsjön i Södermanland (gammal uppgift)		J.D.	
En	Juniperus commu	02.80	Vendels socken i Uppland (gammal uppgift)		J.D.	
En	Juniperus commu	02.77	Råå Hammars socken i södra Närke		J.D.	
En	Juniperus commu	02.58	St bromma gård Floda Katrineholm Södermanland	1999	ATL	
En	Juniperus commu	01.36	Anderstorps eneskog	2002	P.B.	Klippans kommun
En	Juniperus commu	01.20	Anderstorps eneskog	2002	P.B.	Klippans kommun
En	Juniperus commu	01.18	Anderstorps eneskog	2002	P.B.	Klippans kommun
En	Juniperus commu	01.14	Anderstorps eneskog	2002	P.B.	Klippans kommun
En	Juniperus commu	01.11	Norr om Boalt i granskog ca 200m in på vägen mot Mai	2003	B., M.!	Osby kommun
En	Juniperus commu	01.09	Anderstorps eneskog	2002	P.B.	Klippans kommun
En	Juniperus commu	01.08	Anderstorps eneskog	2002	P.B.	Klippans kommun
En	Juniperus commu	01.06	Anderstorps eneskog	2002	P.B.	Klippans kommun

En	Juniperus commu	00.98	Anderstorps eneskog	2002	P.B.	Klippans kommun
En	Juniperus commu	00.98	Anderstorps eneskog	2002	P.B.	Klippans kommun
En	Juniperus commu	00.97	Anderstorps eneskog	2002	P.B.	Klippans kommun
En	Juniperus commu	00.94	Anderstorps eneskog	2002	P.B.	Klippans kommun
En	Juniperus commu	00.94	Anderstorps eneskog	2002	P.B.	Klippans kommun
En	Juniperus commu	00.92	Anderstorps eneskog	2002	P.B.	Klippans kommun
En	Juniperus commu	00.84	Häckeberga, Olstorp öst 500 m	2003	P.B.	Lunds kommun
En	Juniperus commu	00.75	Anderstorps eneskog,	2002	P.B.	Klippans kommun
En	Juniperus commu	00.72	Lillasäte SV, stenmur på bergknalle 500m norr hus, i sk	2002	P.B.	Hörs kommun
En	Juniperus commu	00.72	Riseberga, Färingtofta krp Forestad, fridlyst	1953	H.W.	Klippans kommun
En	Juniperus commu	00.68	S. Rörum Funderset Ryd 4:11, 50 m från gården	1989	S.R.H.	Hörby kommun
En	Juniperus commu	00.66	Rössjöholm, udde väst slottet	2003	P.B.	Ängelholms kommun
En	Juniperus commu	00.62	Kälsved ca 150m NO gården, N Osby intill linbastan (N	2003	P.B.	Osby kommun
En	Juniperus commu	00.60	Häckeberga, Olstorp öst 500 m	2003	P.B.	Lunds kommun
En	Juniperus commu	00.60	Häckeberga, Olstorp öst 500 m	2003	P.B.	Lunds kommun
En	Juniperus commu	00.60	getryggen Ållskog, död i tidigare stort bestånd trädform	2000	P.B.	Ystads kommun
En	Juniperus commu	00.58	Sextorp, fälad 700m SSO slottet, hävdad men igenvux	2002	P.B.	Hörby kommun
En	Juniperus commu	00.58	S. Rörum, Gunnarp 1:8 50m SV gården grövst av 3	1989	S.R.H.	Hörby kommun
En	Juniperus commu	00.58	Bokenäset östra delen på hällmark NB, NO kanten	2002	P.B.	Kristianstads kommun
En	Juniperus commu	00.57	Jularp, gården strax Ö landsvägen i hage SO gården	2003	P.B.	Östra Göinge kommun
En	Juniperus commu	00.55	Maamöllan, enefälad i sluttning NO	2002	P.B.	Kristianstads kommun
En	Juniperus commu	00.50	Kvarnbrodda, ca 500 m NO golfklubben i hagmark	2003	P.B.	Lunds kommun
En	Juniperus commu	00.47	Enebacken S St: Olof 500 m V om hundkyrkogården	2000	R.E.	Simrishamns kommun

## Fläder

Fläder	Sambucus nigra	01.70	Ystad, hovfotograf Marvus trädgård, mätt 1m upp	1919	W.B.	Ystads kommun
Fläder	Sambucus nigra	01.12	Häckeberga, Olstorp öst 500 m	2003	P.B.	Lunds kommun
Fläder	Sambucus nigra	01.10	N Rugerup, i hagmark intill torpgrund	2002	P.B.	Hörs kommun
Fläder	Sambucus nigra	01.06	Lund, mitt emot apoteket Svanen, 75cm höjd mätt	1921	W.B.	Lunds kommun
Fläder	Sambucus nigra	01.03	Rosendal ekhagens nordöstra hörn	2003	P.B.	Helsingborgs kommun
Fläder	Sambucus nigra	01.03	Havgård, Turestorpsö, no delen	2002	P.B.	Svedala kommun
Fläder	Sambucus nigra	01.02	Lund, intill Hardebergaspåret 300m Ö Mejeriet, 2 stamr	2003	P.B.	Lunds kommun
Fläder	Sambucus nigra	01.02	Häckeberga, Olstorp öst 500 m	2003	P.B.	Lunds kommun
Fläder	Sambucus nigra	01.00	Häckeberga, Olstorp öst 500 m	2003	P.B.	Lunds kommun
Fläder	Sambucus nigra	01.00	Bauseröds by i betesmark	1923	M.S.	Svalövs kommun
Fläder	Sambucus nigra	00.98	Bergsjöholm N, söder om grustaget mitt i bokskogen, d	2002	P.B.	Ystads kommun

Fläder	Sambucus nigra	00.97	Hallands Väderö, norra skogen NÖ kanten	2000	P.B.	Båstads kommun
Fläder	Sambucus nigra	00.92	Rosendal ekhagens nordöstra hörn	2003	P.B.	Helsingborgs kommun
Fläder	Sambucus nigra	00.88	Havgård, Turestorpsö, står sv hörn	2002	P.B.	Svedala kommun
Fläder	Sambucus nigra	00.79	Sextorp, 15m V döda eken, 800m SO slottet i stenmur	2002	P.B.	Hörby kommun
Fläder	Sambucus nigra	00.78	Gislövs hammar, vid brevlådorna	2000	R.E.	Simrishamns kommun
Fläder	Sambucus nigra	00.76	Örups almskog, i kanten lövskog ca 300m S slottet intil	2002	P.B.	Tomelilla kommun
Fläder	Sambucus nigra	00.75	Slätteröd SO kanten stora alkärret i NV	2002	P.B.	Svedala kommun
Fläder	Sambucus nigra	00.74	Tommarps kungsgård, S dammen S slottet	2002	P.B.	Åstorps kommun
Fläder	Sambucus nigra	00.73	Simrishamn, St Norregatan 13	2000	R.E.	Simrishamns kommun
Fläder	Sambucus nigra	00.72	Herrevadskloster, NV slottet vid ån N sida	2002	P.B.	Klippans kommun
Fläder	Sambucus nigra	00.70	Bergsjöholm, N del reservatet, grösta av två stammar	2002	P.B.	Ystads kommun
Fläder	Sambucus nigra	00.69	Bergsjöholm, lunden längst i norr, södra delen	2002	P.B.	Ystads kommun
Fläder	Sambucus nigra	00.64	Farstorp, lunden V Trolleholm, N kant stenvall mot grar	2002	P.B.	Eslövs kommun
Fläder	Sambucus nigra	00.63	Råå vattentorn, sluttningen i väster	2003	P.B.	Helsingborgs kommun
Fläder	Sambucus nigra	00.61	Farstorp, lunden V Trolleholm	2002	P.B.	Eslövs kommun
Fläder	Sambucus nigra	00.60	Nöbbelevs by, öst vägen intill hagmark, strax S reser	2003	P.B.	Östra Göinge kommun
Fläder	Sambucus nigra	00.58	Lyngby stamp, öster om kvarnen vid Vramsån	2003	P.B., E.V	Kristianstads kommun
Fläder	Sambucus nigra	00.56	Baldringe ängar (bokskog) bryn i södra delen strax Ö b	2000	P.B.	Ystads kommun
Fläder	Sambucus nigra	00.47	Bergsjöholm, lunden längst i norr, norra delen	2002	P.B.	Ystads kommun

## Fågelbär

Fågelbär	Prunus avium	03.82	S Rothult, V Eneby socken östergötland	1999	ATL	
Fågelbär	Prunus avium	03.67	Navröds mosse väst, sluttningen, bryn mot V, dubbelst	2003	P.B.	Ystads kommun
Fågelbär	Prunus avium	03.50	Skoggårdshus 450m O ruin 100m N vägen, Häckeberg	1997	B.O.	Lunds kommun
Fågelbär	Prunus avium	03.47	Bjärgård SO slottet i NB, sv kant mot ungskog	2002	P.B.	Klippans kommun
Fågelbär	Prunus avium	03.38	knappt 2000 m ONO om Österslövs kyrka i öppen betes	2005	H.C.	Kristianstads kommun
Fågelbär	Prunus avium	03.34	Navröds mosse väst, sluttningen mitt i	2000	K.I.	Ystads kommun
Fågelbär	Prunus avium	03.10	Snäckebotorp 1:8, nära kommungräns Örskelljunga syd	2000	N.R.	Ängelholms kommun
Fågelbär	Prunus avium	02.90	Snogeholm, 850 m V om Karlsro	2003	G-O.J.	Sjöbokommun
Fågelbär	Prunus avium	02.74	Häckeberga, vid dammarna i väster	2002	P.B.	Lunds kommun
Fågelbär	Prunus avium	02.69	Kronovall vid infarten till parkeringen	2000	R.E.	Tomelilla kommun
Fågelbär	Prunus avium	02.67	Järseke Vinslöv, halvvägs upp till Sjuplanteboke i lövsk	2002	P.B.	Hässleholms kommun
			Börningesjöns östra strandvall, där stranden börjar	2002		
			böja av mot Kringelvik, övre delen av strandvallen,			
Fågelbär	Prunus avium	02.62	delar sig 3m		P.B.	Svedala kommun

			Stubbarp, no gården ca 300m i jordvall skogsbyn på höjdsträckning, norr lunden NO skogen, dött träd	2002	
Fågelbär	Prunus avium	02.61			P.B. Lunds kommun
Fågelbär	Prunus avium	02.59	Häckeberga, vid dammarna i väster	2002	P.B. Lunds kommun
Fågelbär	Prunus avium	02.59	2 km SO St:Olof utmed vägen genom Ljunglyckorna, 1	2000	R.E. Simrishamns kommun
Fågelbär	Prunus avium	02.59	Snogeholm, 1000 m V om Karlsro	2003	G-O.J. Sjöbokommun
Fågelbär	Prunus avium	02.55	Navröds mosse, väst i sluttning mitt i	2000	K.I. Ystads kommun
Fågelbär	Prunus avium	02.52	S. Glimmeboda intill vandringsstig 400m S gården	2000	R.E. Simrishamns kommun
Fågelbär	Prunus avium	02.50	Gislövs stjärna, hassellunden 30m från norra kanten	2003	P.B. Simrishamns kommun
Fågelbär	Prunus avium	02.39	Gulastorp, i betesmark Ö väg 23.	2004	Hå.W. Hässleholms kommun
Fågelbär	Prunus avium	02.37	Björnstorp, Ryds lund	2003	P.B. Lunds kommun
Fågelbär	Prunus avium	02.36	Norrvikens trädgård, 40m Ö vattentrappan i sluttningar	2002	P.B. Båstads kommun
Fågelbär	Prunus avium	02.36	Navröds mosse, väst nära vändplanen, lutar 45 grader	2000	K.I. Ystads kommun
Fågelbär	Prunus avium	02.32	Linnéängarna, i skog nära promenadstigen, Ö Mellanhe	2004	A.G. Hässleholms kommun
Fågelbär	Prunus avium	02.25	Gantofta slipränna	2003	P.B. Helsingborgs kommun
Fågelbär	Prunus avium	02.25	Idala SV infart till vattenstation? Ö sidan av vägen söder	2002	P.B. Lunds kommun
Fågelbär	Prunus avium	02.20	Ö Genarp Ö Höje å betesmark, NV skogsbyn	1997	B.O. Lunds kommun
Fågelbär	Prunus avium	02.18	Gantofta, Helsingborg	1999	ian (AT Helsingborgs kommun
Fågelbär	Prunus avium	02.10	Hörjelgårdens utmark, i bestånd med fl yngre fågelbär	2003	M.B. Sjöbokommun
Fågelbär	Prunus avium	02.04	Ekeshult syd gården vid stenmur	2003	P.B. Osby kommun
Fågelbär	Prunus avium	02.04	Glimåkra vid f.d. Prästgården 10 öst i gräsmatta 2delac	2003	P.B. Östra Göinge kommun
Fågelbär	Prunus avium	02.02	Gantofta slipränna	2003	P.B. Helsingborgs kommun
Fågelbär	Prunus avium	02.02	Gantofta slipränna	2003	P.B. Helsingborgs kommun
Fågelbär	Prunus avium	01.99	Skeingemölla Brunkelstorp intill Helgeån vid kvarnruin	2003	B., M. Hässleholms kommun
Fågelbär	Prunus avium	01.93	Ekeshult syd gården vid stenmur	2003	P.B. Osby kommun
Fågelbär	Prunus avium	01.92	Sörbytorp, väst vägen NV gården, lövskog intill stora st	2002	P.B. Hässleholms kommun
			Socketbruksparken, ost kanten gläntan i mitten,	2002	
			vidkronig med tre stammar från 1 m där de två på		
Fågelbär	Prunus avium	01.92	sidorna är 169 129		P.B. Staffanstorps kommun
Fågelbär	Prunus avium	01.81	Björnstorp, Ryds lund	2003	P.B. Lunds kommun
Fågelbär	Prunus avium	01.80	Trumpetarängen, Torup, nära bron vid bäcken	2000	P.B. Svedala kommun
Fågelbär	Prunus avium	01.65	Sörbytorp, väst vägen NV gården, lövskog intill stora st	2002	P.B. Hässleholms kommun
Fågelbär	Prunus avium	01.62	Lillasäte 1,5km SV intill väg upp till torpen och stugarna	2003	P.B. Höörs kommun
Fågelbär	Prunus avium	01.59	Boserup, Mölledammen N, på vällen NO kant	2002	P.B. Bjuvs kommun
Fågelbär	Prunus avium	01.27	Truedstorp V	2003	P.B. Perstorps kommun

## Getapel

Getapel Rhamnus cathart 00.85 Krageholm 1922 L.G. Ystads kommun

## Ginkgo

Ginkgo Ginkgo biloba 02.02 Dybäck slottspark intill bron över till slottet 1997 T.Z. Skurups kommun  
Ginkgo Ginkgo biloba 01.99 Kulturen i Lund, norra delen 25 m V Blekingestugan 2003 P.B. Lunds kommun  
Ginkgo Ginkgo biloba 01.90 Ulla Wiréns trädgård, Prins Carls g. 6, intill Gruvtorget i 2003 U.W. Höganäs kommun  
Ginkgo Ginkgo biloba 01.74 Löwengrenska trädgården (1.48 L.G. 1926) 1940 L.G. Lunds kommun  
Magistratsparken? SO hörn framför Konsthallen, 8 träd 2002  
Ginkgo Ginkgo biloba 01.57 P.B. Malmö kommun  
Ginkgo Ginkgo biloba 01.48 Botan i Lund (1.13 L.G. 1926) 1940 L.G. Lunds kommun  
Magistratsparken? SO hörn framför Konsthallen, 8 träd 2002  
Ginkgo Ginkgo biloba 01.37 P.B. Malmö kommun  
Ulla Wiréns trädgård, Prins Carls g. 6, intill Gruvtorget i 2003  
Ginkgo Ginkgo biloba 01.10 Höganäs U.W. Höganäs kommun

## Gran

Gran Picea abies 04.90 Asby Norrgård vid kyrkan Östergötland 1999 ATL  
Gran Picea abies 04.56 Salamis IP. Ängelholm 1999 an (AT Ängelholms kommun  
Gran Picea abies 04.50 Riseberga, Klippan, Risebergagården trädgård 1953 H.W. Klippans kommun Föll 1950-tal  
Gran Picea abies 04.50 Härninge backe, ängelholm 2000 J.B. Ängelholms kommun  
Gran Picea abies 04.22 Rössjöholm, N Rössjön, 150m NV vändplatsen 2002 P.B. Ängelholms kommun  
Maltesholm (3.40 1930 Lustgården, då uppskattat till 1993  
130 år, 8 stycken jätTEGRANAR föll stormen 1902)  
Gran Picea abies 04.00 Kristianstads kommun  
Gran Picea abies 03.54 Rössjöholm, N Rössjön, 150m NV vändplatsen 2002 P.B. Ängelholms kommun  
Gran Picea abies 03.52 Vanås, SO del konstomr, nära snapphaneeken, N del ni 2002 P.B. Östra Göinge kommun  
Gran Picea abies 03.50 bäckaskog V slottet 1997 T.Z. Kristianstads kommun  
Gran Picea abies 03.49 Östanå N, strax norr Kattarp, står i vägkant Östanåväg 2002 P.B. Östra Göinge kommun  
Gran Picea abies 03.48 Vanås, SO del konstomr, nära snapphaneeken, N del ni 2002 P.B. Östra Göinge kommun  
S. Rörum, Funderset 1:9 vid gård planterad 1861 av 1989  
Gran Picea abies 03.46 Truls Persson S.R.H. Hörby kommun  
Gran Picea abies 03.43 Vanås, SO del konstomr, nära snapphaneeken, 50m N i 2002 P.B. Östra Göinge kommun  
Gran Picea abies 03.40 Eket 2000 S.N. Örkelljunga kommun  
Gran Picea abies 03.38 Gustavsberg 1997 L.J. Perstorps kommun



Gran	Picea abies	03.38	Vanås, SO del konstomr, nära snapphaneeken, 70m N i	2002	P.B.	Östra Göinge kommun
Gran	Picea abies	03.28	100 m N Silvåkra gård, 1,8 km VSV Ravlunda kyrka	2000	R.E.	Simrishamns kommun
Gran	Picea abies	03.22	Rössjöholm, N Rössjön, 150m NV vändplatsen	2002	P.B.	Ängelholms kommun
			Rössjöholm, 200m NO näset mellan sjöarna, vid stor	2002		
Gran	Picea abies	03.21	vändplats		P.B.	Ängelholms kommun
Gran	Picea abies	03.17	3D6i 0506 Knislinge	2005	B.J.	Östra Göinge kommun
Gran	Picea abies	03.09	Vanås, NO Kohagen vid skogsväggors nära landsvägen	2002	P.B.	Östra Göinge kommun
Gran	Picea abies	3.09	Ramsberga, i riktning mot Hässleberga (SV Bjärnum).	2004	Hå.W.	Hässleholms kommun
			Ravlunda 29, 2,6 km SV Ravlunda kyrka evighetsträd,	2000		
Gran	Picea abies	03.07	29m högt		R.E.	Simrishamns kommun
Gran	Picea abies	03.07	Strax S väggors Boarp-Lönnhässle öster Össjö	1999	P.B.	Ängelholms kommun
Gran	Picea abies	03.07	Broslätt, vid Wendelska stugan. Är nu markant gleskror	2004	Hå.W.	Hässleholms kommun
Gran	Picea abies	03.05	Broslätt, öster Wendelska stugan. Vitalt grenverk.	2004	A.G.	Hässleholms kommun
Gran	Picea abies	03.03	Trulsabygget vid vägskylt från Skånes Fagerhult	1999	S.N.	Örkelljunga kommun
Gran	Picea abies	02.98	Mellan Mölleröd och Jularp bygräns vid stenmur N Glim:	2003	P.B.	Östra Göinge kommun
Gran	Picea abies	02.93	Öllestorp, NV gården 1km, i kanten hygge-lövskog	2002	P.B.	Kristianstads kommun
Gran	Picea abies	02.88	Bäckaskog, norr om parken i skogsmark	2003	B., E.V	Kristianstads kommun
Gran	Picea abies	02.81	Bäckaskog, norr om parken i skogsmark	2003	B., E.V	Kristianstads kommun
Gran	Picea abies	02.81	Torp, Rammen, Norra Mellby	2003	U.L.	Hässleholms kommun
Gran	Picea abies	02.80	Kronovall, 350m Ö om slottet	2000	R.E.	Tomelilla kommun
Gran	Picea abies	02.77	Kälsved ca 300m NO gården, N Osby i mkt fin gammal	2003	P.B.	Osby kommun
Gran	Picea abies	02.75	Hylta Påarp i kyrkoskogen intill vägen	2003	B., A.	Östra Göinge kommun
Gran	Picea abies	02.74	Högsma strax söder byn, SO södra huset på Ö sida väg	2003	P.B.	Östra Göinge kommun
			Oretorp, 2900m so Ignaberga kyrka, skogskanten	1998		
Gran	Picea abies	02.70	öster gården		L.Å.	Hässleholms kommun
Gran	Picea abies	02.67	Kälsved ca 300m NO gården, N Osby i mkt fin gammal	2003	P.B.	Osby kommun
			Smålandens 4:2 mellan Spången och Hyllstofta i			
Gran	Picea abies	02.65	blandskog	2000	G.S.	Klippans kommun
Gran	Picea abies	02.58	Hanavrå södra sv Visseltofta, 1,5km SV gården i barrsk	2003	B., M.	Osby kommun
Gran	Picea abies	02.57	Ovesholm, ca 500m NNV slottet vid skogsväg	2003	B., E.V	Kristianstads kommun
Gran	Picea abies	02.51	Kronovall, 350m Ö om slottet	2000	R.E.	Tomelilla kommun
Gran	Picea abies	02.45	Fulltofta	2003	G-O.J.	Hörby kommun
			Dagstorpssjöns norra sida, allé ner till gården i	2000		
Gran	Picea abies	02.43	reservatet		P.B.	Höörs kommun
Gran	Picea abies	02.43	Kronovall, 350m Ö om slottet	2000	R.E.	Tomelilla kommun
Gran	Picea abies	02.40	Göingeåsen södra delen ovanför västslutningen	2003	P.B.	Hässleholms kommun

Gran	Picea abies	02.29	Sörbytorp, V vägen NV gården, skogens NO del	2002	P.B.	Hässleholms kommun
Gran	Picea abies	02.20	Ystad sandskog, höga	1998	K.I.	Ystads kommun
Gran	Picea abies	02.19	1,1 km öst om infarten till Kronovall	2000	R.E.	Tomelilla kommun
Gran	Picea abies	02.18	Truedstorp V	2003	P.B.	Perstorps kommun
Gran	Picea abies	02.16	Lyngby stamp, vid ån norr om kvarnen	2003	P.B., E.V	Kristianstads kommun
Gran	Picea abies	02.16	Kylen, intill naturminnet med idegran, kant av hygge i	2002	P.B.	Osby kommun
Gran	Picea abies	02.13	Jularp, gården strax Ö landsvägen i hage SO gården	2003	P.B.	Östra Göinge kommun
Gran	Picea abies	02.06	Jularp, gården strax Ö landsvägen i hage SO gården	2003	P.B.	Östra Göinge kommun
Gran	Picea abies	02.00	Kronovall, utmed vägen till S Olof	2000	R.E.	Tomelilla kommun

### Gudaträd

Gudaträd	Ailanthus glandu	02.38	Löwengrenska trädgården	1926	L.G.	Lunds kommun
Gudaträd	Ailanthus glandu	02.33	Årup slottsparken	1930	L.G.	Bromölla kommun
Gudaträd	Ailanthus glandu	01.92	Burlövs prästgård intill väggen	1926	L.G.	Burlövs kommun

ej funnen 2002

### Hagtorn

Hagtorn	Crataegus sp.	03.14	Kämpingetornen, gamlegårdstornen, kustvägen vid Rån	1980	S.E.	Vellinge kommun	Svårmätt idag
Hagtorn	Crataegus sp.	01.92	Malmö Rörsjöparken mitt i fristående mätt 1m gren 1,5	1997	T.Z.	Malmö kommun	
			Havgård, Turetorpsö, halvt liggande vid nv foten av	2002			
Hagtorn	Crataegus sp.	01.78	höga kullen		P.B.	Svedala kommun	
Hagtorn	Crataegus sp.	01.74	Trelleborg kyrkan, strax nno, trädformad, gravsten intil	2002	P.B.	Trelleborgs kommun	
Hagtorn	Crataegus sp.	01.65	Kabusa, V sidan av dammen vid infarten till Bengtsåkra	2000	R.E.	Ystads kommun	
Hagtorn	Crataegus sp.	01.58	Örup strax V alsumpskogen	2003	G-O.J.	Tomelilla kommun	
Hagtorn	Crataegus sp.	01.50	Västra Vemmerlövs socken i närheten av ån offerlund	1919	W.B.	Trelleborgs kommun	
			Börringesjöns östra strand, ca 75 m NV kringelviks	2002			
Hagtorn	Crataegus sp.	01.33	vassbältes början		P.B.	Svedala kommun	
Hagtorn	Crataegus	01.30	Hörjelgårdens utmark, många fler finns denna minst gr	2003	M.B.	Sjöbokommun	
			Börringesjöns östra strandvall, där stranden börjar	2002			
Hagtorn	Crataegus sp.	01.30	böja av mot Kringelvik		P.B.	Svedala kommun	
Hagtorn	Crataegus sp.	01.30	Bygget V Markiehage, trädgårdsgräns mot åker i öster.	2003	P.R.	Trelleborgs kommun	
			Havgård, Turestorpsö, trädformad stam 4m står	2002			
Hagtorn	Crataegus sp.	01.23	buskage sv kanten strandvallen.		P.B.	Svedala kommun	
Hagtorn	Crataegus sp.	01.20	Tornhög i Hammerlövs socken	1919	W.B.	Trelleborgs kommun	
Hagtorn	Crataegus sp.	01.19	Hallands Väderö, norra skogen i västra kanten, 10 m lå	2000	P.B.	Båstads kommun	
Hagtorn	Crataegus sp.	01.16	NV Krageholmssjön, bryn mot åker NV Fiskarestugan	2000	P.B.	Ystads kommun	
Hagtorn	Crataegus sp.	01.15	Marsvinsholm, hagen norr kyrkan, norra delen samman	2000	P.B.	Ystads kommun	

Hagtorn	Crataegus sp.	01.10	Abullahagen intill Eslöv	2000	G.N.	Eslövs kommun
Hagtorn	Crataegus sp.	01.05	Bäckaskog, vägkors i skogen NV parken	2003	B., E.V	Kristianstads kommun
Hagtorn		01.02	Gislövs stjärna, hassellunden i SV ligger ner men lever	2003	P.B.	Simrishamns kommun
Hagtorn	Crataegus sp.	00.99	Vegeholm, sö ex fruktodl. Smalaste stället mellan	2002	P.B.	Ängelholms kommun
Hagtorn	Crataegus sp.	00.97	åfåror	2002	P.B.	Kävlinge kommun
Hagtorn	Crataegus sp.	00.96	Stadsparken, intill jrnvspår i v, grövst av 2, mätt 1m, d	2002	P.B.	Kävlinge kommun
Hagtorn	Crataegus sp.	00.91	Havgård, Turetorpsö, står sv hörn buskage norra	2002	P.B.	Svedala kommun
Hagtorn	Crataegus sp.	00.91	platåns v sida	2002	P.B.	Eslövs kommun
Hagtorn	Crataegus sp.	00.83	Farstorp S, dunge vid vägen s gården	2002	P.B.	Eslövs kommun
Hagtorn	Crataegus sp.	00.76	Havgård, Turestorpsö, Står sv hörn norra platån,	2002	P.B.	Svedala kommun
Hagtorn	Crataegus sp.	00.73	fristående	2003	B., E.V	Kristianstads kommun
Hagtorn	Crataegus sp.	00.73	Kristianstad, park vid Bastionen Konungen SO	2002	P.B.	Lunds kommun
Hagtorn	Crataegus sp.	00.73	Stångby mosse, nv-kanten i bryn	2002	P.B.	Lunds kommun

## Hassel

Hassel	Corylus avellana	04.25	Sundstorpsgård i Kalmar län, dog 1944	1944	J.D.	
Hassel	Corylus avellana	02.19	Klagstorp nr 2 (beräknades vara 80 år gammal J.D. 20(	1927	O.G.	Bromölla kommun ej funnen 2002
Hassel	Corylus avellana	01.77	Skräddarefall gård, Södra Vi Småland	1999	ATL	
Hassel	Corylus avellana	01.52	Rosendals ekhage östra kanten	2003	P.B.	Helsingborgs kommun
Hassel	Corylus avellana	01.52	Trädformad på vägen mellan Arkelstorp och Vånga	1932	M.S.	Kristianstads kommun ej funnen 2002
Hassel	Corylus avellana	01.46	Klagstorp nr 2	1927	O.G.	Bromölla kommun ej funnen 2002
Hassel	Corylus avellana	01.38	Krapporups slottspark, södra delen buskage	2002	P.B.	Höganäs kommun
Hassel	Corylus avellana	01.38	fristående.	1929	L.G.	Båstads kommun
Hassel	Corylus avellana	01.32	Hallavaaradalen i Hovs socken, V Hallandsås, 11m hög	1929	L.G.	Båstads kommun
Hassel	Corylus avellana	01.31	Klagstorp 1:2	2000	B.A.	Bromölla kommun
Hassel	Corylus avellana	01.27	Klagstorp 1:2	2000	B.A.	Bromölla kommun
Hassel	Corylus avellana	01.27	Kvarnbrodda, ca 500 m NO golfklubben i hagmark	2003	P.B.	Lunds kommun
Hassel	Corylus avellana	01.21	Södervidinge prästgård, ruin nära grövre nerhuggen	1929	L.G.	
Hassel	Corylus avellana	01.20	Klagstorp 1:2, Näsrum, fälad på östra sidan vägen, väst	2002	P.B.	Bromölla kommun
Hassel	Corylus avellana	01.20	Klagstorp nr 4 Micklagården ? Skyddad tidigare?	1927	O.G.	Bromölla kommun ej funnen 2002
Hassel	Corylus avellana	01.19	Häckeberga, Olstorp öst 500 m	2003	P.B.	Lunds kommun
Hassel	Corylus avellana	01.17	Krapporups slottspark, södra delen buskage	2002	P.B.	Höganäs kommun
Hassel	Corylus avellana	01.17	fristående.	2003	P.B.	Simrishamns kommun
Hassel	Corylus avellana	01.17	Gislövs stjärna, hassellunden SO 40 m V bikupor	2003	P.B.	Simrishamns kommun

Hassel	Corylus avellana	01.13	Alnarpsparken	1919	W.B.	Lomma kommun
Hassel	Corylus avellana	01.12	Klagstorp 1:2	2000	B.A.	Bromölla kommun
			Gislövs stjärna, hassellunden, 25m från norra kanten	2003		
Hassel	Corylus avellana	01.12	mitt i		P.B.	Simrishamns kommun
Hassel	Corylus avellana	01.06	Farstorp, lunden V Trolleholm	2002	P.B.	Eslövs kommun
			Gislövs stjärna, hassellunden, norra delen i västra del	2003		
Hassel	Corylus avellana	01.06			P.B.	Simrishamns kommun
Hassel	Corylus avellana	01.05	Råå vattentorn, sluttningen i väster	2003	P.B.	Helsingborgs kommun
Hassel	Corylus avellana	01.05	Olahus Stoby socken, hagmark 500 m V gården	2000	P.B.	Hässleholms kommun
Hassel	Corylus avellana	01.03	Råå vattentorn, sluttningen i väster	2003	P.B.	Helsingborgs kommun
Hassel	Corylus avellana	01.00	Knutstorp hagmark 500m SV slottet, mitt i lunden	2002	P.B.	Svalövs kommun
Hassel	Corylus avellana	00.99	Häckeberga, Olstorp öst 500 m	2003	P.B.	Lunds kommun
Hassel	Corylus avellana	00.98	Råå vattentorn, sluttningen i väster	2003	P.B.	Helsingborgs kommun
			Gislövs stjärna, hassellunden, 25m från sydkanten	2003		
Hassel	Corylus avellana	00.98	mitt i		P.B.	Simrishamns kommun
			Krapperups slottspark, södra delen buskage	2002		
Hassel	Corylus avellana	00.96	fristående.		P.B.	Höganäs kommun
Hassel	Corylus avellana	00.96	Örup	1930	L.G.	Tomelilla kommun
Hassel	Corylus avellana	00.95	Ulfstorps fälad, 1,5 km SO Bosarps kyrka, grövsta av fl	2000	G.N.	Eslövs kommun
Hassel	Corylus avellana	00.95	Råå vattentorn, sluttningen i väster	2003	P.B.	Helsingborgs kommun
Hassel	Corylus avellana	00.92	3D6i 0808 Knislinge	2005	B.J.	Östra Göinge kommun
Hassel	Corylus avellana	00.90	V Strö, ekhage 2 km V Trolleholm	2000	G.N.	Eslövs kommun
Hassel	Corylus avellana	00.90	Farstorp, lunden V Trolleholm	2002	P.B.	Eslövs kommun
Hassel	Corylus avellana	00.90	Häckeberga, Olstorp öst 500 m	2003	P.B.	Lunds kommun
Hassel	Corylus avellana	00.90	Stenshuvud	2000	R.E.	Simrishamns kommun
Hassel	Corylus avellana	00.88	Råå vattentorn, sluttningen i väster	2003	P.B.	Helsingborgs kommun
Hassel	Corylus avellana	00.88	Knutstorp hagmark 500m SV slottet	2002	P.B.	Svalövs kommun
Hassel	Corylus avellana	00.84	Råå vattentorn, sluttningen i väster	2003	P.B.	Helsingborgs kommun
			Järseke, i ett hasselbuskage i beteshage, 200 m NO			
Hassel	Corylus avellana		Ekeberg.	2004	G., S.F	Hässleholms kommun
Hassel	Corylus avellana	00.83	Råå vattentorn, sluttningen i väster	2003	P.B.	Helsingborgs kommun
Hassel	Corylus avellana	00.81	Hallands Väderö, norra skogen i NV kanten	2000	P.B.	Båstads kommun
Hassel	Corylus avellana	00.80-87	Skegrie 522, i trädgård	2006	boende	Trelleborgs kommun
Hassel	Corylus avellana	00.79	Vanås, hagmark S fiskaretorpet, SÖ del	2002	P.B.	Östra Göinge kommun
Hassel	Corylus avellana	00.78	Björnstorp, Ryds lund	2003	P.B.	Lunds kommun
Hassel	Corylus avellana	00.78	Knutstorp hagmark 500m SV slottet	2002	P.B.	Svalövs kommun

Hassel	Corylus avellana	00.77	Hultet, 3,2 km O Norra Sandby kyrka, i betesmark.	2004	Hå.W.	Hässleholms kommun
Hassel	Corylus avellana	00.76	Häckeberga, väst vid Skåneleden intill gård	2002	P.B.	Lunds kommun
Hassel	Corylus avellana	00.75	Råå vattentorn, sluttningen i väster	2003	P.B.	Helsingborgs kommun
Hassel	Corylus avellana	00.74	Knutstorp hagmark 500m SV slottet	2002	P.B.	Svalövs kommun
Hassel	Corylus avellana	00.72	Farstorp, s del av lunden V Trolleholm	2002	P.B.	Eslövs kommun
Hassel	Corylus avellana	00.72	Östarp, 500 m V Gästgivaregården i boksluttning	2003	P.B.	Sjöbokommun
			Sextorp, fälad 800m SO slottet, nära stenmur i södra delen mot åker	2002	P.B.	Hörby kommun
Hassel	Corylus avellana	00.71				
Hassel	Corylus avellana	00.70	Farstorp, lunden V Trolleholm	2002	P.B.	Eslövs kommun
Hassel	Corylus avellana	00.70	Vanås, hagmark S fiskaretorpet, SÖ del	2002	P.B.	Östra Göinge kommun
			Börningesjöns östra strandvall, där stranden börjar böja av mot Kringelvik	2002	P.B.	Svedala kommun
Hassel	Corylus avellana	00.68				
Hassel	Corylus avellana	00.67	Jularp, gården strax Ö landsvägen i hage SO gården	2003	P.B.	Östra Göinge kommun
Hassel	Corylus avellana	00.67	Glimåkra i alkog intill Helgeå NO arbetsförmedlingen	2003	P.B.	Östra Göinge kommun
Hassel	Corylus avellana	00.65	Bergsjöholm, lunden längst i norr, norra delen	2002	P.B.	Ystads kommun
Hassel	Corylus avellana	00.64	Farstorp, lunden V Trolleholm	2002	P.B.	Eslövs kommun

## Havtorn

Havtorn		00.45	Kulturens trädgård Lund, grinden i so	2003	P.B.	Lunds kommun
---------	--	-------	---------------------------------------	------	------	--------------

## Hägg

Hägg	Orunus padus	03.15	Vartofta gård i Västergötland	1940-t	J.D.	
Hägg	Orunus padus	02.52	Essungen i Västergötland		J.D.	
Hägg	Orunus padus	01.48	Björnstorp, Ryds lund	2003	P.B.	Lunds kommun
Hägg	Orunus padus	01.39	Malseröd intill Verumsån, i sluttning norr hus	2003	.B., M.!	Hässleholms kommun
Hägg	Orunus padus	01.18	Lindhult, strax NV gården i hagmark-stenbunden kulle !	2003	P.B.	Osby kommun
Hägg	Orunus padus	01.14	Abrölla, väst gården i hagmark mitt i.	2003	P.B.	Osby kommun
Hägg	Orunus padus	01.06	Gantofta sliprännan	2003	P.B.	Helsingborgs kommun
Hägg	Orunus padus	01.05	Glimåkra intill fd prästgården OSO vid stor sten	2003	P.B.	Östra Göinge kommun
			Bjärsgård, NV Holmgården, N ån i kanten stenmur intill ån	2002	P.B.	Klippans kommun
Hägg	Orunus padus	01.05				
Hägg	Orunus padus	00.73	Gullarp strax v gullarpseken 20m VSV	2003	.B., M.!	Osby kommun
Hägg	Orunus padus	00.67	Norrvikens trädgård S, ovanför branten, 10m N Skånel	2002	P.B.	Båstads kommun

## Hästkastanj

Hästkastan Aesculus hippoc	05.87	Marby Östergård, Norrköping östergötland	1999	ATL		
Hästkastan Aesculus hippoc	05.38	Lundagård, 30m söder kungsporten, (4.83 Lustgården 1920, 5.39 1980 S.E. Lund)	1999		P.B. Lunds kommun	fälld 2002!!!
Hästkastan Aesculus hippoc	05.11	Kåseholm intill slottet, kronans omkrets 112m, Tryde, Tomelilla, (5.00m O.G. 1936 krona 30m diameter omkrets 88	2000		E.B. Tomelilla kommun	
Hästkastan Aesculus hippoc	05.06	Rydsgård, trädgården vid slottet	1919		W.B. Skurups kommun	
Hästkastan Aesculus hippoc	04.80	Örtofta kyrka intill ån (SkNF 1926-27	1980		S.E. Eslövs kommun	
Hästkastan Aesculus hippoc	04.71	1 km NO kyrkan, Borlunda, Eslöv	1996		G.N. Eslövs kommun	
Hästkastan Aesculus hippoc	04.68	Viderup, NV slottet 10m från vallgraven, Eslöv Kulturen i Lund, norra delen N Herrskapshuset, vårdträd	1997		T.Z. Eslövs kommun	
Hästkastan Aesculus hippoc	04.68	Slottsparken öst intill vägen	2002		P.B. Lunds kommun	
Hästkastan Aesculus hippoc	04.51	Brunnsparken Simrishamn, Ö sidan Kristianstadsv. I allé	2000		P.B. Landskrona kommun	
Hästkastan Aesculus hippoc	04.47	Fridhem 400m SV Fridhemstorget	2002		R.E. Simrishamns kommun	
Hästkastan Aesculus hippoc	04.41	Rönneholmsparken Malmö, högrest i NO delen 25 m från kanterna i O,N	2002		O.E. Malmö kommun	
Hästkastan Aesculus hippoc	04.34	Park söder om Södra kyrkogården Ö Nobelvägen	2002		P.B. Malmö kommun	
Hästkastan Aesculus hippoc	04.30	Skabersjö slott vid vägen allé, 20 SV ladugården, v sidan vägen	2002		O.E. Malmö kommun	
Hästkastan Aesculus hippoc	04.29	Västra Sallerups kyrka, utanför kyrktomten	2000		P.B. Svedala kommun	
Hästkastan Aesculus hippoc	04.27	Jordberga slottspark	2000		G.N. Eslövs kommun	
Hästkastan Aesculus hippoc	04.20	Vegeholm, vägen sö bron ,mot ån, delar sig 3m i 4 stammar	2002		E.N. Trelleborgs kommun	
Hästkastan Aesculus hippoc	04.17	Trelleborgs kyrka, grövsta av 7 kastanjer	2000		P.B. Ängelholms kommun	
Hästkastan Aesculus hippoc	04.10	Allerums kyrkogård N del	2002		E.N. Trelleborgs kommun	
Hästkastan Aesculus hippoc	04.08	Torups slott, uppfarten (3.38 L.G. 1926)	2002		P.B. Helsingborgs kommun	
Hästkastan Aesculus hippoc	04.04	Torups slott, uppfarten	1999		P.B. Svedala kommun	
Hästkastan Aesculus hippoc	04.02	Torups slott, uppfarten	1999		P.B. Svedala kommun	
Hästkastan Aesculus hippoc	03.98	Trelleborg kyrkan näst grövst av kastanjerna Alnarpsparken, 25 m aulan slottsvägen 2, delar sig 2,5m	2002		P.B. Trelleborgs kommun	
Hästkastan Aesculus hippoc	03.93	Intill konsthallen N, vidkronig från 4m	2002		P.B. Lomma kommun	
Hästkastan Aesculus hippoc	03.89	Tivoliparken, 8m Ö fornstugan, fristående, högrest	2002		P.B. Landskrona kommun	
Hästkastan Aesculus hippoc	03.76	Slottsparken SO, stam 3,5-4m vidkronig fristående	2002		P.B. Kristianstads kommun	
Hästkastan Aesculus hippoc	03.76		2002		P.B. Landskrona kommun	

Hästkastan Aesculus hippoc	03.63	Slottsparken, NV del, 30m Ö bron till kungsparken, i idegransbestånd	2002	P.B.	Malmö kommun
Hästkastan Aesculus hippoc	03.60	Farhults kyrkogård, 30m syd kyrkan	2002	P.B.	Höganäs kommun
Hästkastan Aesculus hippoc	03.51	Stadsparken, strax SO minnesmärket	2002	P.B.	Landskrona kommun
Hästkastan Aesculus hippoc	03.46	Stadsparken, 100m nv ga kyrkan, delar sig 2m mätt 1, Vid lekplats strax NV Bo100, en av 5 grova kastanjer,	2002	P.B.	Kävlinge kommun
Hästkastan Aesculus hippoc	03.41	8m från cykelbanan		P.B.	Malmö kommun
Hästkastan Aesculus hippoc	03.39	Burlövs prästgård, vidkronigt vårdträd	2002	P.B.	Burlövs kommun
		Uppåkra kyrka, troligen grövsta av 40-tal träd runt kyrkogården, denna var på norra sidan V grinden 3:e trädet	2002	P.B.	Staffanstorps kommun
Hästkastan Aesculus hippoc	03.31			P.B.	Staffanstorps kommun
Hästkastan Aesculus hippoc	03.30	Parken vid Stävsjö gård	2000	E.N.	Trelleborgs kommun
		Pildammsparken, SV stora dammen, 70m ö vit byggnad	2002	P.B.	Malmö kommun
Hästkastan Aesculus hippoc	03.27			P.B.	Malmö kommun
Hästkastan Aesculus hippoc	03.24	Kulla Gunnarstorp, i parken	1921	W.B.	Helsingborgs kommun
Hästkastan Aesculus hippoc	03.20	Rydsgård, trädgården vid slottet	1921	W.B.	Skurups kommun
		Socketbruksparken, norra kanten, delar sig 3.5m upp	2002	P.B.	Staffanstorps kommun
Hästkastan Aesculus hippoc	03.14			P.B., E.V	Kristianstads kommun
Hästkastan Aesculus hippoc	03.12	Lyngby stamp, vid gården längst ner öster om kvarnen	2003	P.B.	Malmö kommun
Hästkastan Aesculus hippoc	02.82	Kungsparken,	1999	P.B.	Malmö kommun

## Idegran

Idegran	Taxus baccata	16.00	Fortingwall i Scotland	1999	A.L.
			Nosaby, Österslöv vid prästgården, NO av de 5 (03.75 H.W. 1953) (4.33 T.Z. 1997)	2002	P.B.
Idegran	Taxus baccata	04.04	Maltesholm, slottsparken (markmätt ej mätbar	1934	Kristianstads kommun
Idegran	Taxus baccata	03.60	egentligen T.Z. 1997 vid roten 3.55)		O.G. Kristianstads kommun
Idegran	Taxus baccata	03.39	Ellinge, väster om slottet,	1997	T.Z. Eslövs kommun
			Nosaby, Österslöv vid prästgården, SV av 5 ( 02.75 H.W. 1953) 3.37 T.Z. 1997	2002	P.B. Kristianstads kommun
Idegran	Taxus baccata	02.75	Mellan Hallagården och Askeback vid foten av Hallandså	1927	O.G. Ängelholms kommun ev felbestäm
Idegran	Taxus baccata	02.64	Hjärsås, 3,2 km NO kyrkan, på ön vid Kylaboda	1953	H.W. Östra göinge kommun
			Nosaby, Österslöv vid prästgården Nv av 5 (1.90 H.W. 1953) 2.66 T.Z. 1997	2002	P.B. Kristianstads kommun

Idegran	Taxus baccata	02.47	Nosaby, Österslöv vid prästgården V av par framför prästgården (01.87 H.W. 1953) 2.43 T.Z. 1997	1953	P.B.	Kristianstads kommun
Idegran	Taxus baccata	02.43	Nosaby, Österslöv vid prästgården Ö av par framför prästgården (01.85 H.W. 1953) 2.26 T.Z. 1997	2002	P.B.	Kristianstads kommun
Idegran	Taxus baccata	02.09	Universitetsplatsen i Lund, norra delen	2003	P.B.	Lunds kommun
Idegran	Taxus baccata	02.08	Lund Norra kyrkogården, östra delen av äldre södra delen	2003	P.B.	Lunds kommun
Idegran	Taxus baccata	01.98	Alnarpsparken, 10m SV slottets SV hörn, trädformad	2002	P.B.	Lomma kommun
Idegran	Taxus baccata	01.98	En av 5st 100m v kasinot kantar stig	2002	P.B.	Malmö kommun
Idegran	Taxus baccata	01.87	Barsebäcks slott SV slottet, 7-stamigt buskträd	1997	T.Z.	Kävlinge kommun
Idegran	Taxus baccata	01.76	Lund Norra kyrkogården, 7m från östra kanten	2003	P.B.	Lunds kommun
Idegran	Taxus baccata	01.67	Stadsparken i Trelleborg, nv delen i bestånd flera idegranar m.m.	2002	P.B.	Trelleborgs kommun
Idegran	Taxus baccata	01.66	Nosaby, Österlöv kyrkogård, norra delen 2 stammig där andra är 1.52	2002	P.B.	Kristianstads kommun
Idegran	Taxus baccata	01.66	Trelleborg kyrkan 30 m SSO, delar sig 1,2m 2.03 nedanför	2002	P.B.	Trelleborgs kommun
Idegran	Taxus baccata	01.60	Rörum, Killeråden mätt under förgrening	2000	R.E.	Simrishamns kommun
Idegran	Taxus baccata	01.56	Universitetsplatsen i Lund N del, en av tre stammar 0.58 & 1.02	2003	P.B.	Lunds kommun
Idegran	Taxus baccata	01.49	Lund Norra kyrkogården, står i öster intill fågelbord, par med mindre	2003	P.B.	Lunds kommun
Idegran	Taxus baccata	01.44	Rönneholmsparken Malmö, 25m ono huvudbyggnaden	2002	P.B.	Malmö kommun
Idegran	Taxus baccata	01.42	Johanneskyrkan nv 50m, stam 3m vidkronig trädform	2002	P.B.	Malmö kommun
Idegran	Taxus baccata	01.34	Lund Norra kyrkogården, står 20m s stora lärken	2003	P.B.	Lunds kommun
Idegran	Taxus baccata	01.31	Simrishamn, 40m V kyrkan	2000	R.E.	Simrishamns kommun
Idegran	Taxus baccata	01.27	Kiviks Äsperöd, arboretet	2000	R.E.	Simrishamns kommun
Idegran	Taxus baccata	01.16	Helsingborg, 75m NNV kärnan	2002	P.B.	Helsingborgs kommun
Idegran	Taxus baccata	01.04	Kiviks Äsperöd, arboretet	2000	R.E.	Simrishamns kommun
Idegran	Taxus baccata	01.03	Simrishamn, Österlens museum, storg 24	2000	R.E.	Simrishamns kommun
Idegran	Taxus baccata	01.00	Helsingborg, 75m NNV kärnan	2002	P.B.	Helsingborgs kommun



Idegran	Taxus baccata	00.97	Lund Norra kyrkogården, n del gamla kyrkogård, i lunda	2003	P.B.	Lunds kommun
Idegran	Taxus baccata	00.96	Universitetsplatsen i Lund	1925	O.G.	Lunds kommun
Idegran	Taxus baccata	00.93	Hjärsås, 3,2 km NO kyrkan, på lite ö vid Kylaboda	2002	P.B.	Östra Göinge kommun
Idegran	Taxus baccata	00.84	Universitetsplatsen i Lund	1925	O.G.	Lunds kommun
Idegran	Taxus baccata	00.42	Kylen intill ån ca 50-100m syd vägbron, naturminne	2002	P.B.	Osby kommun
Idegran	Taxus baccata	00.30	Norrvikens trädgård S, ovanför branten, står i asksskog	2002	P.B.	Båstads kommun
Idegran	Taxus baccata	00.00	Jordberga slottspark	1919	W.B.	Trelleborgs kommun

## Järnek

Järnek	Ilex aquifolium	00.91	Trelleborg stadsparken, nv delen intill bestånd idegran	2002	P.B.	Trelleborgs kommun
--------	-----------------	-------	---	------	------	--------------------

## Kastanjeek

Kastanjeek		05.35	St:Larsparken 2-stammig	2002	R.G.	Lunds kommun
------------	--	-------	-------------------------	------	------	--------------

## Kaukasisk vingnöt

Kaukasisk	Pterocarya fraxin	06.10	Helsingborg, Slottshagen, vid dammen	1997	T.Z.	Helsingborgs kommun
Kaukasisk	Pterocarya fraxin	04.36	Ramlösa brunnsplan, V hotell, 40m SV gul stuga	2002	P.B.	Helsingborgs kommun
Kaukasisk	Pterocarya fraxin	02.69	Kverrestad kyrka, öster om kyrkan, rikligt med vattenskott	1997	T.Z.	Tomelilla kommun

## Klibbal

Klibbal	Alnus glutinosa	06.66	Kråkelund, Södermanland Stadsparken i Hjo	2000 1990-	NC	
Klibbal	Alnus glutinosa	06.06		t	J.D.	
Klibbal	Alnus glutinosa	05.07	Vanås, Östra Göinge	1930	entrun	Östra Göinge kommun
Klibbal	Alnus glutinosa	04.00	Svaneholm, sjöstrand V slottet	1997	B.O.	Skurups kommun
Klibbal	Alnus glutinosa	03.90	Ellinge, ädellövskog söder om slottet, Eslöv Krapporups slottspark, vid bäck intill stig södra parken	2000 2002	G.N.	Eslövs kommun
Klibbal	Alnus glutinosa	03.81	Charlottenlund, sydkusten strandskog vid havet, Ystad	2000	P.B.	Höganäs kommun
Klibbal	Alnus glutinosa	03.62			P.B.	Ystads kommun
Klibbal	Alnus glutinosa	03.52	Svaneholm, sjöstrand V slottet (3.80	B.O. 1997)	1999	P.B. Skurups kommun

			Havgård, på väg ut till Turestorpsö, rad med hagmarksalar, södra ihålig med mulm, öppen till 1,7 m på västsidan	2002	
Klibbal	Alnus glutinosa	03.45			P.B. Svedala kommun
Klibbal	Alnus glutinosa	03.37	Glimåkra 100m norr kyrkan vid bäcken i tomtmark Bassköpsv 133 mellan nya och gamla vägen	2003	P.B. Östra Göinge kommun
Klibbal	Alnus glutinosa	03.28	Sönnerlyckegården mellan Diurröd och Träne	2003	E.W. Kristianstads kommun
Klibbal	Alnus glutinosa	03.14	3D5i 4808 Kviinge	2005	B.J. Östra Göinge kommun
Klibbal	Alnus glutinosa	03.10	Snogeholm, 1300 m NV om Jydarps	2003	G-O.J. Sjöbokommun
Klibbal	Alnus glutinosa	02.98	Pålsjö skog, söder om järnvägen vid bäckravin	1999	P.B. Helsingborgs kommun
Klibbal	Alnus glutinosa	02.89	Ädellövskog söder om Ellinge slott	2000	G.N. Eslövs kommun
Klibbal	Alnus glutinosa	02.79	Havgård, på väg ut till Turestorpsö, rad med hagmarksalar	2002	
			Bläntarp, vid vägen mot Sövde, väster	1953	P.B. Svedala kommun
Klibbal	Alnus glutinosa	02.58	Vallerödsbäcken, fristående vid åker		H.W. Sjöbokommun
Klibbal	Alnus glutinosa	02.55	Vegeholm, 100m öst Vegeå, 100m N om länsväg	2000	J.B. Ängelholms kommun
Klibbal	Alnus glutinosa	02.52	Olahus, Stoby socken, hagmark 500m V gården	2000	P.B. Hässleholms kommun
Klibbal	Alnus glutinosa	02.50	Örkelljunga	2000	S.N. Örkelljunga kommun
			Krapperups slottspark, södra delen vid bäck,s	2002	
Klibbal	Alnus glutinosa	02.43	hasselbusken		P.B. Höganäs kommun
Klibbal	Alnus glutinosa	02.30	Åskebeskan, SO Vombsjön	2002	R.G. Lunds kommun
Klibbal	Alnus glutinosa	02.26	Skeingemölla Brunkelstorp intill Helgeån	2003	B., M. Hässleholms kommun
			Rössjöholm, nära stranden Kyrkesjön, ca 200m NV	2000	
Klibbal	Alnus glutinosa	02.20	Tåssjö kyrka		J.B. Ängelholms kommun
			Broby, vid Helge å NO arbetsförmedlingen, sockel	2003	
Klibbal	Alnus glutinosa	02.17	6.97!!		P.B. Östra Göinge kommun
			Roslätt, kanten av grävd damm, 50m SV stugan öst	2003	
Klibbal	Alnus glutinosa	02.11	slottet		G-O.J. Svedala kommun

## Körsbär

Körsbär	Prunus cerasus	03.67	Mjäryd, Södra Ljunga, Småland	1999	ATL
Körsbär	Prunus avium	01.77	Bäckaskog i parken V slottet	2003	B., E.V Kristianstads kommun

## Lind

Lind	Tilia cordata	17.22	Staffelstein Tyskland (lever 1999)	1921	SkN
Lind	Tilia cordata	09.80	Hjälmseryd, Bringetofta, Småland	1999	ATL
Lind	Tilia cordata	09.60	Bringetofta utanför Sävsjö		J.D.

Lind	Tilia sp	05.65	Krageholm slott, Sv slottet i lindallé till bostad, hamlad	2000	P.B.	Ystads kommun
Lind	Tilia cordata x vu	05.06	Botan i Lund	2003	M.B.	Lunds kommun
Lind	Tilia sp	05.05	Stävesjö Trelleborg	2000	E.N.	Trelleborgs kommun
Lind	Tilia cordata	05.00	Fulltofta, Thomas hage, kandelaberformad hamlad tidig	1917	L.G.	Hörby kommun
Lind	Tilia sp	05.00	Det ser ut som flera stammar växt ihop ända nerifrån.	2004	P.Å.A	Klippans kommun
Lind	Tilia cordata	04.81	Slätteröd gränsen Prästaskogen i ö kant bäckdalen (5.0	2002	P.B.	Svedala kommun
Lind	Tilia sp	04.65	Maltesholm, NV vallgraven, mätt smalast 80 cm upp	1999	P.B.	Kristianstads kommun
Lind	Tilia sp	04.61	Intill torpet Lilla Röla, 1 km NV Gyllenbo slott, ihåligt	2000	R.E.	Simrishamns kommun
Lind	Tilia sp	04.55	Göingeåsen, skogsbyn 300 m S Tormestorpsparkering	2004	A.G.	Hässleholms kommun
Lind	Tilia sp	04.52	Hanaskog, vid infarten till gården vid landsvägen	2002	P.B.	Östra Göinge kommun
Lind	Tilia sp	04.49	Vanås i allén, S torpet	2002	P.B.	Östra Göinge kommun
Lind	Park	04.47	Vegeholm, 50m NV bron i allé	2002	P.B.	Ängelholms kommun
Lind	Tilia sp	04.45	Gulastorp, 1,1 km VNV Ignaberga nya kyrka, tomtkant,	2004	A.G.	Hässleholms kommun
Lind	Tilia sp	04.44	Ramlösa brunnsark, stora gången v del, n sida	2002	P.B.	Helsingborgs kommun
Lind	Tilia x europaea	04.43	Börtingekloster	1997	T.Z.	Svedala kommun
Lind	Tilia cordata	04.43	Östergård, torp strax N, Öster om Broby	2003	P.B.	Östra Göinge kommun
Lind	Tilia cordata	04.40	Hallands Väderö, liggande linden öst Norreskog	1999	S.H.	Båstads kommun
Lind	Tilia x europaea	04.34	Börtingekloster N-NV slottet fristående i park 2m upp 3	1997	T.Z.	Svedala kommun
			Ringsjö pensionat, 15m N huset, stam 6-7m upp,	2002		
Lind	Tilia cordata x vu	04.28	vidkronig		P.B.	Hörs kommun
Lind	Tilia sp	04.28	Vanås i allén, S torpet	2002	P.B.	Östra Göinge kommun
Lind	Tilia sp	04.25	Rönneholm mellan växthus och Rönneå, ihålig med mul	2000	G.N.	Eslövs kommun
Lind	Tilia sp	04.19	Årup, 50m norr magasinet i allé	2002	P.B.	Bromölla kommun
Lind	Tilia cordata	04.19	Abrölla, väst gården, östra kant strax nv gården i hagr	2003	P.B.	Osby kommun
Lind	Tilia cordata x vu	04.16	Vegeholm, 40m NV bron i allé	2002	P.B.	Ängelholms kommun
Lind	Tilia sp	04.12	Herrevadskloster, parken 50m V slottet	2002	P.B.	Klippans kommun
Lind	Tilia cordata	04.05	Olahus, Stoby socken, intill vägen V huset	2000	P.B.	Hässleholms kommun
Lind	Tilia cordata	04.04	Stavshult strax N vägkors mot Hanavrå, i hagmark, sky	2002	P.B.	Osby kommun
Lind	Tilia cordata	04.01	Hallands Väderö, hamlad norra skogen	1999	S.H.	Båstads kommun
Lind	Tilia sp	04.01	Kulla Gunnarstorp, VSV gamla slottet intill aha-dike	2002	P.B.	Helsingborgs kommun
Lind	Tilia x europaea	03.98	Krapperup, grupp om 4	1997	T.Z.	Höganäs kommun
Lind	Tilia sp	03.97	Årup, 55m norr magasinet i allé	2002	P.B.	Bromölla kommun
Lind	Tilia cordata	03.93	Tostarps gård, 2 km NV Skäralid	1927	O.G.	Klippans kommun
Lind	Tilia cordata	03.90	Tostarp, söder om Tollar, nära stor ask, delas 1,5m	2003	E.W.	Kristianstads kommun
Lind	Tilia cordata	03.90	Varshult 7:53, VNV byn i kant skog mot åker i söder	2000	N.R.	Perstorps kommun
Lind	Tilia cordata x vu	03.89	Vegeholm, NV slottet i allé	2002	P.B.	Ängelholms kommun

Lind	Tilia sp	03.86	Brunnby kyrka, intill kyrkogårdsgrinden		P.B.	Höganäs kommun
Lind	Tilia cordata x vu	03.85	Vegeholm, Norr slottet i allé, norr östra arb. Hus	2002	P.B.	Ängelholms kommun
Lind	Tilia cordata	03.84	Farstorp, lunden V Trolleholm	2002	P.B.	Eslövs kommun
Lind	Tilia sp	03.82	Tostarps gård, 2 km NV Skäralid	1927	O.G.	Klippans kommun
Lind	Tilia sp	03.79	Herrevadskloster, parken 50m V slottet	2002	P.B.	Klippans kommun
Lind	Tilia sp	03.75	Simontorp, norra kanten av trädgården	1921	W.B.	Sjöbokommun
Lind	Tilia cordata x vu	03.70	Botan i Lund	2003	M.B.	Lunds kommun
Lind	Tilia cordata	03.65	Hallands väderö, hamlad tidigare Norreskog	1999	S.H.	Båstads kommun
Lind	Tilia cordata	03.63	Björkhult, vid torp i norra ändan av byn	2003	B., A.I	Osby kommun
Lind	Tilia sp	03.60	V. Strö, Ekhage 1km från Farstorps gård, 2km V Trolleholm	1996	G.N.	Eslövs kommun
Lind	Tilia cordata	03.60	Djurhagen Önnestad, väster om husen i västra kanten	2002	P.B.	Kristianstads kommun
Lind	Tilia sp	03.60	Simontorp, norra kanten av trädgården	1921	W.B.	Sjöbokommun
Lind	Tilia sp	03.57	Tostarps gård, 2 km NV Skäralid	1927	O.G.	Klippans kommun
Lind	Tilia sp	03.55	Vanås, NO dammen SO slottet, en av 3	2002	P.B.	Östra Göinge kommun
Lind	Tilia cordata x vu	03.50	Ringsjö pensionat, 35m N huset	2002	P.B.	Höors kommun
Lind	Tilia sp	03.50	Uppfarten framför S Slågarps kyrka	2000	E.N.	Trelleborgs kommun
Lind	Tilia cordata	03.47	Vid Hittarp S Glimåkra, i allé intill vägen	2003	P.B.	Östra Göinge kommun
Lind	Tilia cordata x vu	03.38	Arrie kyrka, 20 m öst kyrkan, tidigare hamlad men höqrest	2002	P.B.	Vellinge kommun
Lind	Tilia cordata x vu	03.37	Arrie kyrka, 20 m öst kyrkan, tidigare hamlad men höqrest	2002	P.B.	Vellinge kommun
Lind	Tilia x europaea	03.35	Bäckaskog, V slottet skylt förlovningslinden 1868	1997	T.Z.	Kristianstads kommun
Lind	Tilia x europaea	03.35	danske prinsen			
Lind	Tilia cordata x vu	03.32	Havgård, vid vägen NV, 30 m från infarten gården, s sidan väg	2002	P.B.	Svedala kommun
Lind	Tilia sp	03.30	S Rörum, Gunnarp 1:9, Per Perssons gårdsplan	1989	S.R.H.	Hörby kommun
Lind	Tilia sp	03.25	Simontorp, norra kanten av trädgården	1927	W.B.	Sjöbokommun
Lind	Tilia cordata x vu	03.12	Parklind Alnarpsparken, 20 m NO slottets NO hörn	2002	P.B.	Lomma kommun
Lind	Tilia cordata	03.08	Hallands väderö, Norr om Tångakärret	1999	S.H.	Båstads kommun
Lind	Tilia cordata x vu	03.03	Ängelholm, kyrkan NO hörnet	2002	P.B.	Ängelholms kommun
Lind	Tilia cordata x vu	03.00	Vegeholm, rad med 9 st i allé vägen Väst slottet	2002	P.B.	Ängelholms kommun
Lind	Tilia cordata x vu	02.97	Vegeholm, SV slottet allé vid vägen	2002	P.B.	Ängelholms kommun
Lind	Tilia cordata	02.96	Hallands väderö, N Ravnahult	1999	S.H.	Båstads kommun
Lind	Tilia sp	02.93	Simontorp, norra kanten av trädgården	1927	W.B.	Sjöbokommun
Lind	Tilia cordata	02.88	Hallands väderö, N Ravnahult	1999	S.H.	Båstads kommun
Lind	Tilia sp	02.84	Kiviks Äsperöd, arboretet	2000	R.E.	Simrishamns kommun

Lind	Tilia cordata	02.70	Hallands väderö, Södre skog	1999	S.H.	Båstads kommun
Lind	Tilia sp	02.67	Beringsskolan Örkelljunga	1999	J.H.	Örkelljunga kommun
Lind	Tilia sp	02.65	St Slågarp, 3 st fridlysta	1953	H.W.	Trelleborgs kommun
Lind	Tilia cordata	02.56	Hallands väderö, Söndre skog	1999	S.H.	Båstads kommun
Lind	Tilia sp	02.52	Kiviks Äsperöd, arboretet	2000	R.E.	Simrishamns kommun
Lind	Tilia sp	02.45	Kristineberg syd Eslöv, SV huvudbyggnaden	1999	P.B.	Eslövs kommun
Lind	Tilia sp	02.45	Maltesholm, i parken många i samma storlek >70	1999	P.B.	Kristianstads kommun
Lind	Tilia sp	02.35	Vid prästgården St Slågarp	2000	E.N.	Trelleborgs kommun
Lind	Tilia sp	02.32	Kristineberg syd Eslöv, SV huvudbyggnaden	1999	P.B.	Eslövs kommun
Lind	Tilia sp	02.32	Farhults kyrkogård, so hörn 2:a från öst	2002	P.B.	Höganäs kommun
Lind	Tilia sp	02.32	Kiviks Äsperöd, arboretet	2000	R.E.	Simrishamns kommun
Lind	Tilia cordata	01.96	Farstorp, lunden V Trolleholm, norra kanten 75m från c	2002	P.B.	Eslövs kommun

## Lundalm

Lundalm	Ulmus minor	04.96	V stadsbiblioteket	2002	O.E.	Malmö kommun
Lundalm	Ulmus minor	04.69	Kungparken, vid kasinot (5.07 P.B. 2002)	1999	T.Z.	Malmö kommun
Lundalm	Ulmus minor	04.23	Slottsparken, NV stadsbiblioteket	2002	O.E.	Malmö kommun
Lundalm	Ulmus minor	04.20	Slottsparken, NV stadsbiblioteket	2002	O.E.	Malmö kommun
Lundalm	Ulmus minor	04.19	Stadsbiblioteket, Malmö (04.14 O.E. 2002)	1999	P.B.	Malmö kommun
Lundalm	Ulmus minor	04.09	Slottsparken, NV stadsbiblioteket	2002	O.E.	Malmö kommun

## Lärk

Lärk	Larix decidua	04.64	Ärup, 250m N slottet strax S nya vägen	2002	P.B.	Bromölla kommun
Lärk	Larix decidua	04.31	Krongården, Östra Tollstad, Östergötland	1999	ATL	
Lärk	Larix kaempferi	03.85	Krapperupsslottspark, fristående vidkronig (3.74 T.Z. 1	2001	P.Öster	Höganäs kommun
Lärk	Larix decidua	03.59	Ärup, 50m N nya vägen, nära ån 25m	2002	P.B.	Bromölla kommun
Lärk	Larix decidua	03.47	Vrams Gunnarstorp, Skogen N slottet, på kulle, 70m Sv	2002	P.B.	Bjuvs kommun
Lärk	Larix decidua?	03.30	Lund Norra kyrkogården östra del av gamla delen, bred	2003	P.B.	Lunds kommun
Lärk	Larix decidua	03.14	Ärup, NO kant skogen N nya vägen, intill ån	2002	P.B.	Bromölla kommun
Lärk	Larix decidua	03.05	3D6i 0008 Knislinge	2005	B.J.	Östra Göinge kommun
Lärk	Larix decidua	03.03	Äbjärsravinen söder Ö Sönnarslöv, nära vägen V ravine	2003	P.B.	Kristianstads kommun
Lärk	Larix decidua	03.01	Vanås, 100m öst slottet i bokparti,	2002	P.B.	Östra Göinge kommun
Lärk	Larix decidua	03.00	Torup, landsvägen vid Enighetshusen	1953	H.W.	Svedala kommun
Lärk	Larix decidua	02.98	Alnarpsparken, 20 meter sydväst restaurangen, högres	2002	P.B.	Lomma kommun
Lärk	Larix decidua	02.92	Vrams Gunnarstorp, Skogen N slottet, på kulle, 50m Sv	2002	P.B.	Bjuvs kommun
Lärk	Larix decidua	02.91	Vrams Gunnarstorp, Skogen N slottet, på kulle, 50m Sv	2002	P.B.	Bjuvs kommun

Lärk	Larix decidua	02.90	Mittemot skogsvaktartorpet, 400m från korset Kverrest	2000	E.B.	Tomelilla kommun
Lärk	Larix decidua	02.81	Årup, 40m från ån i bokskog 100m N slottet	2002	P.B.	Bromölla kommun
Lärk	Larix decidua	02.80	Snogeholm, 100 m NV om slottet intill vägen (2.77 T.Z	2003	G-O.J.	Sjöbokommun
Lärk	Larix decidua	02.76	Bokenäset Oppmanna, hög rak 50 m från stranden i S	2002	P.B.	Kristianstads kommun
Lärk	Larix decidua	02.70	Årup, 30m N nya vägen mitt i skogen	2002	P.B.	Bromölla kommun
Lärk	Larix decidua	02.61	Årup, 55m N nya vägen 25m från ån	2002	P.B.	Bromölla kommun
Lärk	Larix decidua	02.57	Hammenhög, Ö delen av Weibull parken	2000	R.E.	Simrishamns kommun
Lärk	Larix kaempferi	02.46	Fulltofta, hagmark NV kyrkan	2003	G-O.J.	Hörby kommun
Lärk	Larix decidua	02.40	Branthem Borrby, Tegelvillan bakom "järn & maskin"	2000	R.E.	Simrishamns kommun
Lärk	Larix decidua	02.29	Årup, 100m norr slottet i bokskog, 25m Ö vägen	2002	P.B.	Bromölla kommun
Lärk	Larix decidua	02.23	Mellan Hagstad_Maabygget strax S by, NNV Oderljunga	2003	P.B.	Perstorps kommun
Lärk	Larix decidua	02.12	Skabergsjö slott vid guldfiskdammen	1919	W.B.	Svedala kommun
Lärk	Larix decidua	02.10	Intill Löderups skola	2000	R.E.	Simrishamns kommun
Lärk	Larix decidua	02.09	Skabergsjö slott vid guldfiskdammen	1919	W.B.	Svedala kommun
Lärk	Larix decidua	02.06	Åsljungasjöns sydvästra del	1999	S.N.	Örkelljunga kommun
Lärk	Larix decidua	01.92	Kulla Gunnarstorp, nv nya slottet i skogen, en av 3	2002	P.B.	Helsingborgs kommun

## Mammuträd

			Kulla Gunnarstorp V slottet troligen störst i Sverige	1997		
Mammuträ	Sequoiadendron	05.20	(2.40 1922 Lustgården, 25m hög, uppskattat till 60 år)		T.Z.	Helsingborgs kommun
Mammuträ	Sequoiadendron	01.55	Maltesholm, (40 år, 11m hög)	1930	L.G.	Kristianstads kommun återfunnet 20

## Mullbärsträd

Mullbärsträ	Morus nigra	02.30	Mölle, Fröknarna Nilssons tomt nära hotell Corfitzon	1919		
Mullbärsträ	Morus nigra	01.25	6,7m hög		W.B.	Höganäs kommun
Mullbärsträ	Morus nigra	01.25	Mölle, Kapten Bolin, 4,5m hög	1919	W.B.	Höganäs kommun
Mullbärsträ	Morus nigra	01.20	Ystad, Greve Horns gård Västerports torg	1919	W.B.	Ystads kommun
Mullbärsträ	Morus nigra	00.80	Ystad, Greve Horns gård Västerports torg	1919	W.B.	Ystads kommun
Mullbärsträ	Morus nigra	00.75	Ystad, Fabrikör Balachs gård, ST Vestergatan	1919		
Mullbärsträ	Morus nigra	00.75	krypande		W.B.	Ystads kommun

## Murgröna

Murgröna		00.96	Lummelunda bruk Gotland	1999	ATL	
Murgröna		00.90	Trolleberg	1919	W.B.	Staffanstorps kommun

Murgröna 00.63 Arild, hotell Arild 1902 W.B. Höganäs kommun

## Naverlönn

Naverlönn Acer campestre 02.70 Botan i Lund 1926 L.G. Lunds kommun  
Naverlönn Acer campestre 02.64 Torups slott, parken NV slottet (2.94 T.Z. 1997) 1999 P.B. Svedala kommun  
Slottsparken, ö vallgraven, grupp 10 träd 30m N vit 2002  
Naverlönn Acer campestre 02.39 byggnad P.B. Malmö kommun  
Naverlönn Acer campestre 02.11 Kungsparken, direkt N grottan 2002 P.B. Malmö kommun  
Naverlönn Acer campestre 02.00 Alnarpsparken, 10m NV ingång till restaurangen 2002 P.B. Lomma kommun  
Naverlönn Acer campestre 01.94 Torup, öst slottet, 1997 T.Z. Svedala kommun  
Naverlönn Acer campestre 01.75 Stadsparken, v delen, delar sig 1,7 två parallella stamm 2002 P.B. Kävlinge kommun  
Naverlönn Acer campestre 01.63 Vid Pilsdammarna vattentornet NV 2002 P.B. Malmö kommun  
Naverlönn Acer campestre 00.78 Skeingemölla Brunkelstorp 75m SV Helgeån 2003 .B., M.! Hässleholms kommun

## Oxel

Oxel Sorbus intermedi 05.90 Munketorps IP Högby Öland 1999 ATL  
Oxel Sorbus intermedi 05.14 Skåne Härröd 1940 SNF  
Oxel Sorbus intermedi 03.18 Folkparken södra delen, intill stigen 15 från vägen, östr 2003 P.B. Lunds kommun  
Oxel Sorbus intermedi 03.09 Tomasekille, Lilla Eljaröd, 1,5 km V om Borgvallen i Vit 2000 R.E. Simrishamns kommun  
Södra Sallerup vid landsvägen mot Mölleberga, i höjd 2002  
Oxel Sorbus intermedi 02.99 med kalkbrott på södra sidan, frisk vidkroniq P.B. Malmö kommun  
Oxel Sorbus intermedi 02.94 Slottsparken, 50m öst vallgravens ö hörn 2002 P.B. Landskrona kommun  
Oxel Sorbus intermedi 02.94 Vanneberga, 1 km OSO Kialtsdal, vårdträd invid väg. 2004 A.G. Hässleholms kommun  
Oxel Sorbus intermedi 02.71 Malmö kommun  
Oxel Sorbus intermedi 02.69 Folkparken södra delen, intill stigen 15 från vägen, väst 2003 P.B. Lunds kommun  
Helsingborg, vid kärnan, s sidan parken mot trappor 2002  
Oxel Sorbus intermedi 02.68 P.B. Helsingborgs kommun  
Oxel Sorbus intermedi 02.61 Norrvikens trädgård S, står ovanför branten 25m norr 2002 P.B. Båstads kommun  
Oxel Sorbus intermedi 02.60 Burlövs kyrkogård, södra delen 3 träd, östra 2002 P.B. Burlövs kommun  
Oxel Sorbus intermedi 02.59 Burlövs kyrkogård, södra delen 3 träd mellersta 2002 P.B. Burlövs kommun  
Oxel Sorbus intermedi 02.49 Nötesjö N, i allé utanför infart (5m syd) till flygklubben 2002 P.B. Svedala kommun  
Oxel Sorbus intermedi 02.48 Sextorp, fälad 600m syd slottet, sydbryn mot alsumpsk 2002 P.B. Hörby kommun  
Oxel Sorbus intermedi 02.43 Stadsparken, ö spåret, grövst av 5 st 2002 P.B. Kävlinge kommun  
Oxel Sorbus intermedi 02.40 Abullahagen intill Eslöv, i stengärdesgård 2 stammar 2000 G.N. Eslövs kommun  
Oxel Sorbus intermedi 02.29 Stadsparken, ö spåret, en av 5 st 2002 P.B. Kävlinge kommun  
Oxel Sorbus intermedi 02.25 Järseke i samhället (Håkan Winqvist 0451-10580) 2002 A.G. Hässleholms kommun

Oxel	Sorbus intermedi	02.23	Mölle, Gyllenstiernas allé ner till hamnen	2002	P.B.	Höganäs kommun
Oxel	Sorbus intermedi	02.18	Stadsparken, ö spåret, en av 5 st	2002	P.B.	Kävlinge kommun
Oxel	Sorbus intermedi	02.17	Burlövs kyrkogård, södra delen 3 träd, västra	2002	P.B.	Burlövs kommun
			I allé upp till Görslövs kyrka var den grövsta	2002		
			toppbruten med levande gren, flera träd ca 2 meter i			
Oxel	Sorbus intermedi	02.16	omkrets		P.B.	Staffanstorps kommun
Oxel	Sorbus intermedi	02.04	Arlövs kyrkogård, rad med 30-tal i öst	2002	P.B.	Burlövs kommun
Oxel	Sorbus intermedi	02.00	Norrvikens trädgård SV, i brant ovanför slutningen, gr	2002	P.B.	Båstads kommun
Oxel	Sorbus intermedi	02.00	Rad med 6 st framför idrotshall, S Magistratsparken?	2002	P.B.	Malmö kommun
Oxel	Sorbus intermedi	01.90	Hallavara 6:5, öst Hovs Hallar brant mot havet	2000	N.R.	Båstads kommun

## Pil

Pil	Salix alba etc.	08.10	Sjögesta Linköping	1999	ATL	
Pil	Salix alba	05.60	Ö Tvet, 400 m norr om storkhägnet, 25m NV röd lada,	2003	M.B.	Lunds kommun
Pil	Salix alba	05.57	Gälltofta, NO Rinkaby 1 km	2002	E.W.	Kristianstads kommun
Pil	Salix sp	05.25	Kristianstad, park vid Bastionen Konungen SO	2003	B., E.V	Kristianstads kommun
Pil	Salix sp	05.15	Kristianstad, park vid Bastionen Konungen SO	2003	B., E.V	Kristianstads kommun
Pil	Salix alba etc. vit	05.03	Sunnanå NV i kommunens nv hörn	2002	O.E.	Malmö kommun
Pil	Salix alba etc. vit	05.00	Riseberga i kanten Bulltofta rekreatjonsområde vid Rise	2002	O.E.	Malmö kommun
Pil	Salix alba etc. vit	04.94	Lockarp nära järnvägsövergången mot Ystad, S sidan	2002	O.E.	Malmö kommun
Pil	Salix alba etc. vit	04.85	Käglinge rekreatjonsområde, södra delen	2002	O.E.	Malmö kommun
Pil	Salix alba etc. vit	04.60	Mellan Toarps by och ekobyn längs markväg	2002	O.E.	Malmö kommun
Pil	Salix alba	04.55	Revinge by infarten, Revingefältet	2002	R.G.	Lunds kommun
Pil	Salix alba etc. vit	04.49	Klagshamnsudden, på vall öster om Kalkbrottssjön	2002	O.E.	Malmö kommun
Pil	Salix sp.	04.40	G:a Lundav 174, Bjäresjö, bredvid uppfarten	2008	HMB	Ystads kommun
			Börringesjöns östra strandvall, ca 200m från Borren	2002		
Pil	Salix alba etc.	04.20	söderut		P.B.	Svedala kommun
Pil	Salix alba etc. vit	04.17	Västra Skrävlinge kyrka	2002	O.E.	Malmö kommun
Pil	Salix alba	04.15	Värpinge, intill ån	2002	R.G.	Lunds kommun
Pil	Salix alba	04.10	Värpinge, intill lekplatsen	2002	R.G.	Lunds kommun
Pil	Salix alba etc. vit	04.03	Segevång, inne på Östra sjukhusområdet	2002	O.E.	Malmö kommun
Pil	Salix alba	03.75	Glimåkra 200m N kyrkan vid hyreshus i gräsmatta	2003	P.B.	Östra Göinge kommun
Pil	Salix alba etc.	03.74	Hammenhög, på privat tomt vid Weibull-parken vitpil	2000	R.E.	Simrishamns kommun
Pil	Salix alba etc.	03.71	Strandpaviljongens parkering i norr	2002	P.B.	Landskrona kommun
Pil	Salix alba	03.68	Svarvaretorp SV intill landsvägen över bäcken	2003	P.B.	Lunds kommun
Pil	Salix alba etc.	03.25	Kivik, Vid Solevistigen	2000	R.E.	Simrishamns kommun



Pil	Salix alba etc.	03.05	Silverpil Alnarpsparken mitt emot aulan södra delen, sl	2002	P.B.	Lomma kommun
Pil	Salix sp.	02.99	Snogeholm, 1300 m NV om Jydar	2003	G-O.J.	Sjöbokommun

## Platan

Platan	Platanus x hybrid	05.36	Raoul Wallenbergs park 15m Södertullkvarteret (5.41 C	2002	P.B.	Malmö kommun
Platan	Platanus x acerif	05.35	Vittskövle. Öster slottet i park, fristående	1997	T.Z.	Kristianstads kommun
Platan	Platanus x hybrid	05.23	Gustav Adolfs torg, vidkronig, NV delen (04.66 O.E. 20	2002	P.B.	Malmö kommun
Platan	Platanus x acerif	05.20	Vrams Gunnarstorp, s slottet vid ladugården, 2 st	1997	T.Z.	Bjuvs kommun
Platan	Platanus x hybrid	05.10	Strax NO Hammars park vid Klagshamnsvägen	2002	O.E.	Malmö kommun
Platan	Platanus x hybrid	05.06	Håkanstorp mitt emot dagcentret	2002	O.E.	Malmö kommun
Platan	Platanus x acerif	04.80	Snogeholm, väster om slottet, välvuxet höjd 28	1997	T.Z.	Sjöbokommun
Platan	Platanus x hybrid	04.75	Trelleborgs kyrka, tvådelad där andra stammen är 316,	2002	P.B.	Trelleborgs kommun
Platan	Platanus x acerif	04.69	Börtingekloster bakom slottet NV, andra stam 3.38	1997	T.Z.	Svedala kommun
Platan	Platanus x acerif	04.48	Trolle Ljungby slott,	1997	T.Z.	Kristianstads kommun
Platan	Platanus x hybrid	04.46	100m VNV Fridhems torg	2002	O.E.	Malmö kommun
Platan	Platanus x acerif	04.19	Vrams Gunnarstorp, Syd slottet fristående	1997	T.Z.	Bjuvs kommun
Platan	Platanus x acerif	04.16	Maltesholm, N slottet vid orangeri (2.30 1930 Sylvén L	1997	T.Z.	Kristianstads kommun
Platan	Platanus x acerif	04.08	Vrams Gunnarstorp, s slottet vid ladugården, 2 st	1997	T.Z.	Bjuvs kommun
Platan	Platanus x hybrid	04.01	Raul Wallenbergs park 35m Ö Södertullkvarteret	2002	P.B.	Malmö kommun
Platan	Platanus x hybrid	04.00	Alnarpsparken, 40 m NNV slottet	2002	P.B.	Lomma kommun
Platan	Platanus x hybrid	04.00	Jordeberga slottspark	2000	R.E.	Trelleborgs kommun
Platan	Platanus x hybrid	02.90	Ö Tommarps kyrkogård	2000	E.N.	Trelleborgs kommun
Platan	Platanus x hybrid	02.58	Övedsklosters slottspark	1926	L.G.	Sjöbokommun

## Poppel

Poppel	Populus	08.10	Gottlösa herrgård, Norr om Mjölby, östergötland	1999	ATL	
Poppel	Populus	06.30	3 km Ö Härslöv mot Tågarp. Föll i Gudrun i januari.	2005	LOM	Landskrona kommun
poppel	Populus canadens	06.19	Östra kyrkogården Ö del	2002	O.E.	Malmö kommun
Poppel	Populus nigra	06.00	Landskrona Citadellet (6.02 O.G. 1927)	1913	W.B.	Landskrona kommun
poppel	Populus canadens	05.95	Tvedöravägen 14, T Hällestad	2002	R.G.	Lunds kommun
Poppel	Populus	05.80	Segekarusellen Syd i park invid motorvägen	2002	O.E.	Malmö kommun
Poppel	Populus sp	05.72	St Skogshus, Norra Allerum	1999	ian (AT	Helsingborgs kommun
poppel	Populus canadens	05.67	Helsingborg, 75m N kärnan	2002	P.B.	Helsingborgs kommun
Poppel	Populus	05.50	Skogsdunge mitt emot Eslövs reningsverk, ihålig med r	2000	G.N.	Eslövs kommun
Poppel	Populus	05.50	SÖ-delen korsningen S. Hunnetorpsv-Lagmansg & Ram	2005	LOM	Helsingborgs kommun
Poppel	Populus	05.32	Gård 400m V Glostorps kyrka	2002	O.E.	Malmö kommun

poppel	Populus canadensis	05.19	Stadsteatern V	2002	O.E.	Malmö kommun
Poppel	Svartpoppel	05.14	Segekarusellen Syd intill motorvägen N	2002	O.E.	Malmö kommun
Poppel	Populus	05.12	Segekarusellen Syd i park invid motorvägen	2002	O.E.	Malmö kommun
Poppel	Populus	05.10	Helenholmsparken	2002	O.E.	Malmö kommun
poppel	Populus canadensis	05.04	Östra kyrkogården V del	2002	O.E.	Malmö kommun
Poppel	Populus sp	04.76	Vrams Gunnarstorp, allé ÖSÖ slottet ca 100m från kors	2002	P.B.	Bjuvs kommun
Poppel	Populus sp	04.75	Prästgårdsängen ("Prästaparken") mitt i Staffanstorp, i	2003	M.B.	Staffanstorps kommun
Poppel	Populus	04.74	Helenholmsparken	2002	O.E.	Malmö kommun
Poppel	Populus	04.71	Segekarusellen Syd i park invid motorvägen	2002	O.E.	Malmö kommun
Poppel	Populus sp	04.67	700m ö Frillestad vid landsväg infart hus	2003	P.B.	Helsingborgs kommun
Poppel	Populus	04.67	S.Rörum, Qvesarums slottspark	1989	S.R.H.	Hörby kommun
Poppel	Populus x canescens	04.53	Krageholm, öster slottet vid åkerkant	1997	T.Z.	Ystads kommun
poppel	Populus canadensis	04.50	Segeå i kommunens NO hörn	2002	O.E.	Malmö kommun
Poppel	Populus x canescens	04.49	helsingborg, N Stenbocksg vid parkeringsplatser	1997	T.Z.	Helsingborgs kommun
Poppel	Populus	04.25	Helenholmsparken	2002	O.E.	Malmö kommun
Poppel	Populus alba x trichocarpa	04.20	Löberöds slott	1926	L.G.	Eslövs kommun
Poppel	Populus	04.17	Pildammsparken strax norr om rundellen i SO	2002	O.E.	Malmö kommun
poppel	Populus canadensis	04.16	Stadsteatern V	2002	O.E.	Malmö kommun
Poppel	Svartpoppel	04.14	S Borrebacksvägen mitt emellan V Klagstorp och Klagsl	2002	O.E.	Malmö kommun
Poppel	Populus	04.13	Helenholmsparken	2002	O.E.	Malmö kommun
Poppel	gråpoppel	04.10	Område SO Arendala	2002	R.G.	Lunds kommun
poppel	Populus canadensis	04.10	Gränsboladan Revingefältet	2002	R.G.	Lunds kommun
Poppel	Populus	04.07	Kämpinge, Grenvägen öst landsvägen fristående delar	2002	P.B.	Vellinge kommun
Poppel	Populus	04.06	Gullins Trädgård, S Sallerupsvägen, norra delen	2002	O.E.	Malmö kommun
Poppel	Populus	04.05	S.Rörum, Qvesarums slottspark	1989	S.R.H.	Hörby kommun
poppel	Populus canadensis	04.00	St:Larsparken	2002	R.G.	Lunds kommun
Poppel	Populus	03.90	Krageholm 59m hög	1919	W.B.	Ystads kommun
Poppel	Populus sp	03.87	Vrams Gunnarstorp, allé ÖSÖ slottet ca 75m från kors	2002	P.B.	Bjuvs kommun
Poppel	Populus	03.75	Krageholm 55m hög	1919	W.B.	Ystads kommun
Poppel	Populus	03.61	I allé intill Rv 9 mittemot Ängdala vandrarhem	2000	R.E.	Simrishamns kommun
Poppel	Populus	03.21	Intill Rv 9 100m N om Ängdala vandrarhem	2000	R.E.	Simrishamns kommun
Poppel sp	Populus sp	04.20	Lilla Bjällerup, i byn där vägen svänger, intill röd lada.	2003	M.B.	Staffanstorps kommun

## Päron

Päron	Pyris communis	05.38	Byn kärnskogen, Godegårds socken östergötland	1999	ATL	
Päron	Pyris communis	03.40	Billinge socken, Södra Hultseröd 1:12	2000	Å.?.	Svalövs kommun

Päron	Pyris communis	02.40	Bläntarp, kyrkbyn, gården V skolan	1953	H.W.	Sjöbokommun
Päron	Pyris communis	02.20	I trädgård i Stångby	2003	U.L.	Lunds kommun
Päron	Pyris communis	01.85	Botillelund, gråpäron 11,9m högt	1919	W.B.	Lunds kommun
Päron	Pyris communis	01.80	L.Ryd Rydskratt, Skabersjö socken	2000	P.B.	Svedala kommun
Päron	Pyris communis	01.55	S. Rörum Funderset 1:8 skadat vid sista vägomläggning	1989	S.R.H.	Hörby kommun

## Robinia

Robinia	Robinia pseudoac	04.92	Svaneholm i parken S slottet sammanbunden järnband	1997	T.Z.	Skurups kommun
Robinia	Robinia pseudoac	04.20	Vegeholms slottspark, cementfylld	1929	L.G.	Ängelholms kommun
Robinia	Robinia pseudoac	03.53	Torup (3.40 W.B. troligen landets största 1919)	1926	L.G.	Svedala kommun
Robinia	Robinia pseudoac	03.40	Årup slottsparken	1930	L.G.	Bromölla kommun
Robinia	Robinia pseudoac	03.10	Kulturen i Lund, norra delen VSV Herrskapshuset	2003	P.B.	Lunds kommun
Robinia	Robinia pseudoac	02.90	Ystad, Grosshandlare Westrells gård St Vestergatan	1919	W.B.	Ystads kommun
Robinia	Robinia pseudoac	02.60	Lundagård, tidigare ansedd som störst i landet	1929	L.G.	Lunds kommun

## Rönn

Rönn	Sorbus aucuparia	03.05	Högtomta, Kinda Östergötland	2001	NC	
Rönn	Sorbus aucuparia	03.03	Västermo vid Östra Hjälmaren		J.D.	
Rönn	Sorbus aucuparia	02.08	På ägor till gården Almö i Kviinge socken i norra Skåne	1927?	SVN	Östra Göinge kommun
Rönn	Sorbus aucuparia	01.80	Hallands Väderö, strax S Ulagapskärret	1999	P.B.	Båstads kommun
Rönn	Sorbus aucuparia	01.80	Rosendal ekhagens mittersta del, kanten av större glän	2003	P.B.	Helsingborgs kommun
Rönn	Sorbus aucuparia	01.75	Hallands Väderö Nörreskog i nordöstra kanten	2000	P.B.	Båstads kommun
Rönn	Sorbus aucuparia	01.72	100 m VNV Ekelyckan, S Skeingesjön, betehage, skogs	2004	A.G.	Hässleholms kommun
Rönn	Sorbus aucuparia	01.59	Vid vägen S sida Segetslycke	2003	P.B.	Osby kommun
Rönn	Sorbus aucuparia	01.58	V fågeltornet vid Hörlinge ängar i bryn/åkerkant.	2004	A.G.	Hässleholms kommun
Rönn	Sorbus aucuparia	01.55	Hörlinge ängar, väster fågeltornet, ca 4,2 km Ö Verums	2003	A.G.	Hässleholms kommun
Rönn	Sorbus aucuparia	01.48	Glimåkra i alskog intill Helgeå NO arbetsförmedlingen	2003	P.B.	Östra Göinge kommun
Rönn	Sorbus aucuparia	01.45	Skogsdunge tillhörande L Kastberga 3 km NO Eslövs ky	2000	G.N.	Eslövs kommun
Rönn	Sorbus aucuparia	01.43	Hallands Väderö, Nörreskog i no kanten	2000	P.B.	Båstads kommun
Rönn	Sorbus aucuparia	01.38	Grytåsa	2000	S.N.	Örkelljunga kommun
Rönn	Sorbus aucuparia	01.36	100 m VNV Ekelyckan, S Skeingesjön, betehage, skogs	2004	A.G.	Hässleholms kommun
Rönn	Sorbus aucuparia	01.33	Gustavsberg, skogskant östra del av golfbanan, ca 700	2002	P.B.	Perstorps kommun
Rönn	Sorbus aucuparia	01.23	Farhults kyrka SV i lund, södra halvans mitt, rikl. Rönn	2002	P.B.	Höganäs kommun
Rönn	Sorbus aucuparia	01.22	175 m S Stjärneholm 1:3. 9 stammar varav 5 samman	2005	L.B.	Örkelljunga kommun
Rönn	Sorbus aucuparia	01.18	Farstorp, lunden V Trolleholm, 40m NO dammen	2002	P.B.	Eslövs kommun
Rönn	Sorbus aucuparia	01.17	180 m VSV Stjärneholm 1:3.	2005	L.B.	Örkelljunga kommun

Rönn	Sorbus aucuparia	01.15	Ekhult, Vesslarps kronopark, lövängsrest	2003 .B., A.I Osby kommun
Rönn	Sorbus aucuparia	01.14	Malseröd intill Verumsån	2003 .B., M. Hässleholms kommun
Rönn	Sorbus aucuparia	01.12	Malseröd intill Verumsån	2003 .B., M. Hässleholms kommun
Rönn	Sorbus aucuparia	01.10	Breanäs rakt norr om kursgården i skog intill skogsväg	2003 P.B. Östra Göinge kommun
Rönn	Sorbus aucuparia	01.08	40 m Ö Stjärneholm 1:3. Rakt träd i utkanten av lövsk	2005 L.B. Örkelljunga kommun
Rönn	Sorbus aucuparia	00.96	Skeingemölla Brunkelstorp sluttning mot Helge å	2003 .B., M. Hässleholms kommun
Rönn	Sorbus aucuparia	00.94	Svedberga kulle SO del	2003 P.B. Helsingborgs kommun
Rönn	Sorbus aucuparia	00.87	Gantofta sliprånna	2003 P.B. Helsingborgs kommun

### Silvergran

Silvergran	Picea sp.	03.62	3D6i 0012 Knislinge	2005 B.J. Östra Göinge kommun
------------	-----------	-------	---------------------	-------------------------------

### Sitkagran

Sitkagran	Picea sp.	04.80	Stockeboda gård, St Olof	1999 Jan (AT Simrishamns kommun)
-----------	-----------	-------	--------------------------	----------------------------------

### Skogslönn

Skogslönn	Acer platanoides	06.20	Kavlebro, Laxå Närke	1982 NC
Skogslönn	Acer platanoides	06.20	Finnerödja, fälades i en storm mitten av 1990-talet	J.D.
Skogslönn	Acer platanoides	05.50	Ungstorp Södra Vi i Småland	J.D.
Skogslönn	Acer platanoides	05.23	Skogsvaktarstugan, Rössjöholms gods, N Rössjön vägs	1999 Jan (AT Ängelholms kommun)
Skogslönn	Acer platanoides	05.10	Bosjökloster parken	2002 H.K. Höörs kommun
Skogslönn	Acer platanoides	04.25	Klinta gård	2002 H.K. Höörs kommun
Skogslönn	Acer platanoides	04.13	Söder om Skeingesjön vid vägen vårdträd i kanten tom	2003 .B., M. Hässleholms kommun
Skogslönn	Acer platanoides	03.95	Bosjökloster parken	2002 H.K. Höörs kommun
Skogslönn	Acer platanoides	03.85	Tostarp, Ljungbyhed. Den står i det som varit en allé fr	2004 P.Å.A Klippans kommun
Skogslönn	Acer platanoides	03.70	Vanås, Östra Göinge, norr slottet	1996 L.Å. Östra Göinge kommun
Skogslönn	Acer platanoides	03.65	Gulastorp, 300 m S Röingekorset, vårdträd.	2004 Hå.W. Hässleholms kommun
Skogslönn	Acer platanoides	03.60	Hanavrå södra sv Visseltofta	2003 .B., M. Osby kommun
Skogslönn	Acer platanoides	03.55	Borgeby slott, 30m VNV slottet	2002 P.B. Lomma kommun
Skogslönn	Acer platanoides	03.53	Alnarpsparken, nr 3497, höjd 27m, något lutande	1997 T.Z. Lomma kommun
Skogslönn	Acer platanoides	03.49	Årup, Ö magasinet i allé	2002 P.B. Bromölla kommun
Skogslönn	Acer platanoides	03.41	Björkhult, torp strax öster om södra infarten från stora	2003 .B., A.I Osby kommun
Skogslönn	Acer platanoides	03.37	Kiviks Äsperöd, arboretet	2000 R.E. Simrishamns kommun
Skogslönn	Acer platanoides	03.35	100m N Silvåkra gård, 1,8 km VSV Ravlunda kyrka	2000 R.E. Simrishamns kommun
Skogslönn	Acer platanoides	03.26	Ekeshult syd gården vid stenmur	2003 .B., A.I Osby kommun

Skogslönn	Acer platanoides	03.23	Långeröd, strax söder om skolan, infart gård	1999	P.B.	Hörby kommun
Skogslönn	Acer platanoides	03.18	I allén V Torups gård	2000	R.E.	Simrishamns kommun
Skogslönn	Acer platanoides	03.16	I allén V Torups gård	2000	R.E.	Simrishamns kommun
Skogslönn	Acer platanoides	03.00	Klinta gård	2002	H.K.	Höors kommun
Skogslönn	Acer platanoides	02.98	Borgeby slott, 75m oso slottet	2002	P.B.	Lomma kommun
Skogslönn	Acer platanoides	02.97	Maglö, vid vägen öst slottet	1999	P.B.	Hässleholms kommun
Skogslönn	Acer platanoides	02.96	Inkörsporten till Sövdeborgs slott	1921	W.B.	Sjöbokommun
Skogslönn	Acer platanoides	02.95	S Rörums by, vid kyrkan	1989	S.R.H.	Hörby kommun
Skogslönn	Acer platanoides	02.63	S Rörum, Ekatorp 2.2 mitt i byn, två stammar sammav	1989	S.R.H.	Hörby kommun
Skogslönn	Acer platanoides	02.56	erikstorps kungsgård/golfbana, i förvuxen bokhäck NO	2002	P.B.	Landskrona kommun
Skogslönn	Acer platanoides	02.49	S Rörum, Qvesarum, slottsparken v slottet	1989	S.R.H.	Höors kommun
Skogslönn	Acer platanoides	02.39	Kiviks Åsperöd, arboretet	2000	R.E.	Simrishamns kommun
Skogslönn	Acer platanoides	02.37	Jackatorpet strax Ö, N Glimåkra (Ekstrand)	2003	P.B.	Östra Göinge kommun
Skogslönn	Acer platanoides	02.16	Bruksgatan 10 i kanten NO av trädgården Evy Ottosson	2002	P.B.	Klippans kommun
Skogslönn	Acer platanoides	01.78	Kullaberg, Kockenshus i slutningen norrom	1999	P.B.	Höganäs kommun

## Slån

Slån	Prunus spinosa	0.50	Börningesjöns östra strandvall, övre delen ca 200 m syd från nerfarten från S Börninge	2002	P.B.	Svedala kommun
------	----------------	------	--	------	------	----------------

## Svarttall

Svarttall	Pinus nigra	02.95	Botan i Lund	2003	M.B.	Lunds kommun
Svarttall	Pinus nigra	02.70	Kulla Gunnarstorp, intill väg villaområde i syd	2002	P.B.	Helsingborgs kommun
Svarttall	Pinus nigra	02.62	Står med 2 andra 100m v kasinot, delas 5 m högrest	2002	P.B.	Malmö kommun
Svarttall	Pinus nigra	02.50	Kulla Gunnarstorp N slottet fristående 15m från slottet	1997	T.Z.	Helsingborgs kommun
Svarttall	Pinus nigra	02.04	Socketbruksparken, no kanten gläntan i mitten, högväxt	2002	P.B.	Staffanstorps kommun

## Syrén

Syrén		00.44	Billinge, folkskollärare Holmqvist	1919	W.B.	Eslövs kommun
-------	--	-------	------------------------------------	------	------	---------------

## Sälg

Sälg	Salix caprea	06.40	Anttila Nyskoga Värmland	1999	ATL	
Sälg	Salix caprea	04.50	Käglinge rekreatjonsområde, södra delen, 200m S Källs	2002	O.E.	Malmö kommun
Sälg	Salix caprea	03.82	Hissmossa, 200 m VSV Vilmanstorp, vägkant, åkerkant	2004	O., A.	Hässleholms kommun

Sälg	Salix caprea	03.70	Maglehem, 400m V Nyagrop på öppen betesmark	1955	H.W.	Kristianstads kommun
Sälg	Salix caprea	03.50	Ellinge, Ädellövskog söder om slottet, Eslöv	2000	G.N.	Eslövs kommun
Sälg	Salix caprea	03.43	Rygård-Grönhults skola, NO ände av betesmarken Simr	2000	R.E.	Simrishamns kommun
Sälg	Salix caprea	03.10	Farstorp, ö del lunden V Trolleholm	2002	P.B.	Eslövs kommun
Sälg	Salix caprea	02.95	Skogsdunge Lilla kastberga, 3 km NO Eslövs kyrka	2000	G.N.	Eslövs kommun
Sälg	Salix caprea	02.65	Stenrödområdet, V Skogshuset, Veberöd 5:6	2002	R.G.	Lunds kommun
Sälg	Salix caprea	02.52	Olahus Stoby socken, hagmark 500 m V gården	2000	P.B.	Hässleholms kommun
Sälg	Salix caprea	02.49	St:Olof fårhage mellan Ga-Lilla Maryd, tidigare hamlad	2000	R.E.	Simrishamns kommun
Sälg	Salix caprea	02.40	Boalt N i bryn mot åkermark	2003	.B., M.!	Osby kommun
Sälg	Salix caprea	02.20	Linhultet	2000	S.N.	Örkelljunga kommun
Sälg	Salix caprea	02.15	Abullahagen intill Eslöv	2000	G.N.	Eslövs kommun
Sälg	Salix caprea	02.06	Örnanäs, i östra gårdstomten	2003	.B., A.!	Osby kommun
Sälg	Salix caprea	02.03	50m SV St:Olofs källa	2000	R.E.	Simrishamns kommun
Sälg	Salix caprea	01.87	Ebbarp rakt öster om scoutgården SO Osby	2003	.B., M.!	Osby kommun
Sälg	Salix caprea	01.85	Kullaberg, stigen ner till Nimis	1999	P.B.	Höganäs kommun
Sälg	Salix caprea	01.54	Ekeshult syd gården vid stenmur	2003	.B., A.!	Osby kommun

## Tall

Tall	Pinus sylvestris	05.50	Skirö, Vetlanda Småland	?	NC	
Tall	Pinus sylvestris	03.81	Stora Rödde, NM, 50 m SO vägkorset, 6-7m från trädg;	2003	P.B.	Sjöbokommun
Tall	Pinus sylvestris	03.35	Övedskloster, 500 m väst slottet i hagmark	1999	P.B.	Sjöbokommun
Tall	Pinus sylvestris	03.33	S. Rörum, Östentorp, cementgjuteriet	1989	S.R.H.	Hörby kommun
Tall	Pinus sylvestris	03.23	Stora tallen vid Emmaljunga	2003	.B., M.!	Hässleholms kommun
Tall	Pinus sylvestris	03.00	Fulltofta hagmark 500 m NV kyrkan	2003	G-O.J.	Hörby kommun
Tall	Pinus sylvestris	02.87	3D5i 4605 Kviinge	2005	B.J.	Östra Göinge kommun
Tall	Pinus sylvestris	02.81	Visseltofta, Björnstorpstallen, 1 km VSV vägskälet	1954	H.W.	Osby kommun
Tall	Pinus sylvestris	02.75	Hylta Påarp i kyrkoskogen nära vägen	2003	.B., A.	Östra Göinge kommun
Tall	Pinus sylvestris	02.73	Edema vaulakaring i vägkant	2003	.B., A.!	Osby kommun
Tall	Pinus sylvestris	02.71	Fulltofta hagmark 500 m NV kyrkan	2003	G-O.J.	Hörby kommun
Tall	Pinus sylvestris	02.71	Snogeholm, 260 m NV om Margretetorp	2003	G-O.J.	Sjöbokommun
Tall	Pinus sylvestris	02.67	Rössjöholm, udde väst slottet	2003	P.B.	Ängelholms kommun
Tall	Pinus sylvestris	02.62	Kälsved ca 300m NO gården, N Osby i mkt fin gammal	2003	P.B.	Osby kommun
Tall	Pinus sylvestris	02.61	S. Rörum Östentorp cementgjuteriet	1989	S.R.H.	Hörby kommun
Tall	Pinus sylvestris	02.60	Södra Vombvägen, Ö Nyhusli, Vomb 2:1	2002	R.G.	Lunds kommun
Tall	Pinus sylvestris	02.60	Lärkesholm	2000	S.N.	Örkelljunga kommun
Tall	Pinus sylvestris	02.59	Kälsved ca 300m NO gården, N Osby i mkt fin gammal	2003	P.B.	Osby kommun

			I vägskäl mot Stavshult från Verum-Visseltoftavägen	2002	
Tall	Pinus sylvestris	02.58			P.B. Hässleholms kommun
Tall	Pinus sylvestris	02.56	Finja, NO Haradal.	2004	Hå.W. Hässleholms kommun
Tall	Pinus sylvestris	02.56	Björkhem, naturminne NV Ballingslöv	2004	A.G. Hässleholms kommun
Tall	Pinus sylvestris	02.49	Ravlunda intill vägen från Rv 19 till Öståkra, vid torpet	2000	R.E. Simrishamns kommun
Tall	Pinus sylvestris	02.47	Göingeåsen södra delen ovanför västslutningen	2003	P.B. Hässleholms kommun
Tall	Pinus sylvestris	02.47	Arkelstorp, N Stoby kyrka.	2004	Hå.W. Hässleholms kommun
Tall	Pinus sylvestris	02.45	Södra Vombvägen, Ö Nyhusli, Vomb 2:1	2002	R.G. Lunds kommun
Tall	Pinus sylvestris	02.38	Övedskloster, 1,4 km NV slottet i västkanten tallallén	1999	P.B. Sjöbokommun
Tall	Pinus sylvestris	02.35	Bäckaskog, skog strax N grinden NO parken	2003	B., E.V. Kristianstads kommun
Tall	Pinus sylvestris	02.35	Hallandsvägen Örkejlunga	1999	B.R. Örkejlunga kommun
Tall	Pinus sylvestris	02.32	Brösarps stationshus 40m SV	2000	R.E. Simrishamns kommun
Tall	Pinus sylvestris	02.31	Rössjöholm, udde väst slottet	2003	P.B. Ängelholms kommun
Tall	Pinus sylvestris	02.24	Vånga, Grönhult	1953	H.W. Kristianstads kommun
			Hjärsås, 3,2km NO kyrkan, intill Bivarödsån 5-6m	2002	
Tall	Pinus sylvestris	02.22	ifrån på kanten strandvall		P.B. Östra Göinge kommun
Tall	Pinus sylvestris	02.20	Björkhem, naturminne NV Ballingslöv	2004	A.G. Hässleholms kommun
Tall	Pinus sylvestris	02.19	Snogeholm, 950 m NV om Margretetorp	2003	G-O.J. Sjöbokommun
Tall	Pinus sylvestris	02.19	Björkhem, naturminne NV Ballingslöv	2004	A.G. Hässleholms kommun
Tall	Pinus sylvestris	02.14	Rössjöholm, udde väst slottet	2003	P.B. Ängelholms kommun
Tall	Pinus sylvestris	02.12	1,1 km V om Brösarpsgården upp på åsen	2000	R.E. Tomelilla kommun
Tall	Pinus sylvestris	02.12	Rössjöholm, udde väst slottet	2003	P.B. Ängelholms kommun
Tall	Pinus sylvestris	02.11	Snogeholm, 300 m NO om Nygård	2003	G-O.J. Sjöbokommun
Tall	Pinus sylvestris	02.08	Snogeholm, 400 m NV om Kejsardammen	2003	G-O.J. Sjöbokommun
Tall	Pinus sylvestris	01.95	Snogeholm, 500 m O om Raftarp	2003	G-O.J. Sjöbokommun
Tall	Pinus sylvestris	01.80	Ystadsandskog, 150m OSO soldattorpet	1998	K.I. Ystads kommun
Tall	Pinus sylvestris	01.74	Alnarpsparken, ca 60 m SV slottet, högrest	2002	P.B. Lomma kommun

## Tulpanträd

Tulpanträd	Liriodendron tulipifera	03.65	Skabersjö slott So slottet intill korsvirkeslänga med tegel	1997	T.Z. Svedala kommun
Tulpanträd	Liriodendron tulipifera	03.35	Vanås, sv slottet	1997	T.Z. Östra Göinge kommun
Tulpanträd	Liriodendron tulipifera	03.03	Övedskloster, SO slottet i park anlagd 1840-tal	1997	T.Z. Sjöbokommun
Tulpanträd	Liriodendron tulipifera	02.65	Årup slottsparken	1930	L.G. Bromölla kommun
Tulpanträd	Liriodendron tulipifera	02.59	Karsholm, (1.57 Sylvén 1930 Lustgården) 24m högt idrottsfält	1997	T.Z. Kristianstads kommun
Tulpanträd	Liriodendron tulipifera	02.50	Barsebäcks slottspark (2.26 W.B. 1919, 72cm i diameter)	1936	L.G. Kävlinge kommun
Tulpanträd	Liriodendron tulipifera	02.28	Vittskövle. Öster slottet i park, fristående	1997	T.Z. Kristianstads kommun

Tulpanträd Liriodendron tulipifera 02.06 Övedsklosters slottspark 1926 L.G. Sjöbokommun

## Tysklönn

Tysklönn Acer pseudoplatana 03.67 Klågerups slott baksidan av slottet, sist i linje med 4 so 1997 T.Z. Svedala kommun  
Tysklönn Acer pseudoplatana 03.45 Rönneholmsparken 50 m väst vid gata intill hyreshus, t 2002 P.B. Malmö kommun  
Ramlösa brunnspark, ö del strax VNV daghem i 2002  
Tysklönn Acer pseudoplatana 03.41 gulbrunt hus ONO hotellet, högrest P.B. Helsingborgs kommun  
Tysklönn Acer pseudoplatana 03.34 Oderberga Öst, allé 2003 P.B. Kristianstads kommun  
Tysklönn Acer pseudoplatana 03.28 Stadsparken, norra delen av öppen yta 2002 P.B. Kävlinge kommun  
Tysklönn Acer pseudoplatana 02.93 Magistratsparken? N sidan lekplatsen, vidkronig, stam ! 2002 P.B. Malmö kommun  
Tysklönn Acer pseudoplatana 02.68 Stadsparken, 100m nv ga kyrkan, delar sig 3-4m vidkr 2002 P.B. Kävlinge kommun  
Tysklönn Acer pseudoplatana 02.49 Borgeby slott, 70m NO slottet, högrest, nr 360 2002 P.B. Lomma kommun  
Tysklönn Acer pseudoplatana 02.41 Alnarpsparken, 15 m SV ingången restaurangen, lutar 2002 P.B. Lomma kommun

## Valnöt

Valnöt Juglans regia 04.00 Borgeby slottsträdgård 1926 L.G. Lomma kommun ej funnen 2002  
Valnöt Juglans regia 03.90 Stävie hages gamla trädgård 7 km NV Lund 1929 L.G. Lunds kommun  
Valnöt Juglans regia 03.55 Ystad, St. Östergatan 1921 W.B. Ystads kommun  
Valnöt Juglans regia 03.50 Rydsgård, trädgården vid slottet 1919 W.B. Skurups kommun  
Valnöt Juglans regia 03.30 Kulturens trädgård Lund 1922 W.B. Lunds kommun erfunnen 2003  
Valnöt Juglans regia 03.13 Trolleberg 1921 W.B. Lunds kommun  
Valnöt Juglans regia 03.10 Ystad, St. Östergatan 1921 W.B. Ystads kommun  
Valnöt Juglans regia 03.08 Trolle Ljungby slott (3.04 Lustgården 1930) 1921 W.B. Kristianstads kommun  
Valnöt Juglans regia 03.01 Dunge 700m S rastplats på vägen mellan Simrishamn- 2000 R.E. Simrishamns kommun  
Valnöt Juglans regia 02.60 Bäckaskog i parken V slottet 1930 L.G. Kristianstads kommun ej funnen 2002  
Valnöt Juglans regia 02.30 Bäckaskog i parken V slottet 2003 B., E.V Kristianstads kommun  
Valnöt Juglans regia 02.25 Årup slottsparken 1930 L.G. Bromölla kommun  
Valnöt Juglans regia 02.14 Barsebäcks slottspark, 6 st medeldiameter 68cm 1919 W.B. Kävlinge kommun  
Valnöt Juglans regia 02.04 Bäckaskog i parken V slottet 1997 T.Z. Kristianstads kommun  
Valnöt Juglans regia 01.76 Krapperup, sv slottet samma gräsplan som japansk lärl 1997 T.Z. Höganäs kommun  
Valnöt Juglans regia 01.60 Bäckaskog i parken V slottet 2003 B., E.V Kristianstads kommun  
Valnöt Juglans regia 01.59 Kulturens trädgård Lund, 20m VNV Herrskapshuset 2003 P.B. Lunds kommun  
Valnöt Juglans regia 01.35 Bäckaskog i parken V slottet 2003 B., E.V Kristianstads kommun

## Ädelgran



Ädelgran	Picea abies alba	04.70	Östarp, i trädgården S gamlegården	2003	P.B.	Sjöbokommun
Ädelgran	Picea abies alba	03.78	Rössjöholm, udde väst slottet	2003	P.B.	Ängelholms kommun
Ädelgran	Picea abies alba	03.40	Årup slottsparken	1930	L.G.	Bromölla kommun
Ädelgran	Picea abies alba	03.32	Rössjöholm, udde väst slottet	2003	P.B.	Ängelholms kommun
Ädelgran	Picea abies alba	03.28	Vanås 100m Ö slottet	2002	P.B.	Östra Göinge kommun
Ädelgran	Picea abies alba	02.47	Lund Norra kyrkogården norra delen av äldre del mitt i	2003	P.B.	Lunds kommun

## Äkta kastanj

Äkta kasta	Castanea sativa	05.16	Kulla Gunnarstorp, vid vallgraven, trol. Landets största	1997	T.Z.	Helsingborgs kommun
			Marsvinsholm, slottsparken (4.46 T.Z. 1997, 1931	2000		
Äkta kasta	Castanea sativa	04.57	Lustgården 4.15 och 20m högt minst 200 år		S.Ni.	Ystads kommun
Äkta kasta	Castanea sativa	03.84	Krapperups slottspark, 75m SSO slottet	2002	P.B.	Höganäs kommun
Äkta kasta	Castanea sativa	03.67	Öresundsparken, Helsingborg	1997	T.Z.	Helsingborgs kommun
Äkta kasta	Castanea sativa	03.60	Alnarpsparken, nr 3265, 18m hög	1997	T.Z.	Lomma kommun
Äkta kasta	Castanea sativa	03.51	Sofiero, öst slottet, tillsammans med annat träd	1997	T.Z.	Helsingborgs kommun
Äkta kasta	Castanea sativa	03.46	Sofiero, öst slottet, tillsammans med annat träd	1997	T.Z.	Helsingborgs kommun
Äkta kasta	Castanea sativa	03.21	Alnarpsparken, nr 3266, 18m hög	1997	T.Z.	Lomma kommun
Äkta kasta	Castanea sativa	03.20	NO Hörnet inne på Ribbingska sjukhemmet, ut mot Käv	2006	M.B.	Lunds kommun
Äkta kasta	Castanea sativa	03.20	Rydsgård, trädgården vid slottet	1920	L.G.	Skurups kommun
Äkta kasta	Castanea sativa	03.17	Krapperups slottspark, sv delen fristående	2002	P.B.	Höganäs kommun
Äkta kasta	Castanea sativa	03.13	Tosterup, i parken, planterad ca 1788 ev äldre	1929	L.G.	Tomelilla kommun
Äkta kasta	Castanea sativa	02.91	Helsingborg, vid kärnan, 75m NV intill stig	2002	P.B.	Helsingborgs kommun
Äkta kasta	Castanea sativa	02.89	Krapperup, 3 stammig övriga 2.78, 2.57	1997	T.Z.	Höganäs kommun
Äkta kasta	Castanea sativa	02.87	Kungsparken, 30m öst kasinot vid uppfarten n sida	2002	P.B.	Malmö kommun
Äkta kasta	Castanea sativa	02.87	Kungsparken norr, 50 s tingshuset (2.71 T.Z. 1997)	2002	P.B.	Malmö kommun
Äkta kasta	Castanea sativa	02.72	Helsingborg, vid kärnan, 75m NV intill stig	2002	P.B.	Helsingborgs kommun
Äkta kasta	Castanea sativa	02.61	Alnarpsparken, nr 3267, 18m hög	1999	T.Z.	Lomma kommun
Äkta kasta	Castanea sativa	02.41	Tosterup, i parken	1997	T.Z.	Tomelilla kommun
Äkta kasta	Castanea sativa	01.85	Arboretet Simrishamn	2000	R.E.	Simrishamns kommun

## Källor och rapportörer av uppgifter på jätteträd.

A.E. Anders Ekstrand, Region Skåne

A.G. Arne Gustavsson Göingebygdens Biologiska Förening  
A.H. Anders Hallengren, Naturskyddsföreningen i Kristianstad  
ATL Upprop i olika dagstidningar 1997  
B.H. Björn Herrlund, Örkelljungabygdens Naturskyddsförening  
B.J. [Börje Johnsson bc04461370@spray.se](mailto:bc04461370@spray.se)  
B.O. Björn Olsson, Inventeringar 1995--98  
B.S. Bengt & Barbro Sigfridsson, Svedala Naturvårdsförening  
E.B. Elna Berkestedt, Tomelilla  
E.N. Erik Nordström & Sigun Grönlund, SNF i Trelleborg  
E.V. Evert Valfridsson, Naturskyddsföreningen i Kristianstad  
G.H. Göran Holmberg, Höörs naturvårdsförening  
G.N. Gösta Nilsson, Eslövbygdens naturvårdsförening  
G.O.J. Gert-Owe Jönsson, Naturskyddsföreningen i Skåne  
H.C. [Hans Cronert hans.cronert@hem.utfors.se](mailto:hans.cronert@hem.utfors.se)  
H.K. Höörs kommun, inventering av ekar vid Ringsjön 2002  
HMB Helena Milstam Björklin [post@milstam.se](mailto:post@milstam.se)  
Hå.W. [Håkan Winqvist](#)  
J. H. Johan Herrlund, Örkelljungabygdens Naturskyddsförening  
J.B. Johan Brinck, Naturskyddsföreningen i Ängelholm  
J.Br. Jörg Brunet, SLU Alnarp  
J.D. Jan Danielsson, Träd i marker och myter 2002  
J.J. Janne Johansson, Örkelljungabygdens Naturskyddsförening  
J.N. Johan Nihlén, Sällsam natur i Skåne 1981  
J.Z. Jörgen Zachau, Örkelljungabygdens Naturskyddsförening  
K.I. Kurt Ivarsson, Naturskyddsföreningen i Ystad  
L.B. [Lars Bergkvist. Lars.bergkvist.stjerneholm@bredband.net](mailto:Lars.bergkvist.stjerneholm@bredband.net)  
LOM [Lars-Olov Möller, Hovslagaregatan 21, 256 55 Helsingborg](#)  
L. B. Lennart Bengtsson, Skogsvårdstyrelsen Södra Götaland  
L.G. Lustgården, tidskrift för dendrologer  
L.Å. Lars Åkerman, Göingebygdens Biologiska Förening  
M.B. Magnus Billqvist, Naturskyddsföreningen i Skåne  
M.Be. [Marika Bernadt](#)  
M.H. Margareta Hörnell, Olas trädgård i Hörup  
M.S. Mikael Svensson, Osby  
N.C. Naturcentrum.se, Stenungsund, hemsida med jätteträd

N.R. Nils Rosenlund, ÖrkeUjungabygdens Naturskyddsförening  
O.E. Ola Enquist, Malmö stads inventering  
O.G. Otto Gertz, Naturskyddsföreningen i Skåne  
P.B. Per Blomberg, Naturskyddsföreningen i Skåne  
P.O. [Pernilla Olsson](#)  
P.Å.A Per-Åke Andersson, fam.andersson-assarsson@telia.com  
P.Ö. Per Österman, Svenska Jätteträd 2001  
R.E. Runo Edholm, Naturskyddsföreningen på Österlen  
R.G. Rune Gerell, Sjöbo kommun 1999, Lunds kommun 2002  
S.D. Sonja Danielsson, Kullabygdens Naturskyddsförening  
S.E. Stig Engkvist, Skogsvårdsstyrelsen publ. 1980, 1992  
S.H. Sven Hernborg, Bjäre Naturskyddsförening  
S.He. Svenne Hermodsson  
S.Hu. Svante Hultengren, Skogsstyrelsen 1999  
S.N. Seth Nilsson, ÖrkeUjungabygdens Naturskyddsförening  
S.Ni. Sigvard Nilsson, Naturskyddsföreningen i Ystad  
S.R.H. Södra Rörums Hembygdsförening 1989  
SVS Skogsvårdsstyrelsen, Våra skogsträd 1993  
T.H. Tore Hagman, Skogsstyrelsen 1999  
T.M. [Torbjörn Malm](#). [Torbjorn.malm@mailbox.swipnet.se](mailto:Torbjorn.malm@mailbox.swipnet.se)  
T.R. Thomas Ranius, 5-Ess inventering 1995  
T.Z. Tomas Zicha, hemsidan SLU Alnarp  
U.L. Ulf Lundwall, Lundabygdens naturvårdsförening  
U.W. Ulla Wirén, Höganäs  
Å.K. Åke Karlsson, hemsida med jätteträdsregister  
Ö.F. Örjan Fritz, Halland

vand	Miljö	koordinater	Kommentarer
------	-------	-------------	-------------

1	Trädgård			
1	Trädgård	1393440	6147192	
1	Slottspark	1348646	6145311	
1	Slottspark	1342131	6189769	
1	Solitär	1378700	6220361	blev naturminne 1955, vidkronig fristående jätte vid landsvägen, skylt av järn högt upp, delas 4-5m resp 6-7m upp i 2 resp
0	Slottspark			
0	park	1409245	6218364	död högstubbe med 2 stammar från 2m, kapad 6-7m upp, tickor på stammen
	Slottspark	1328478	6172967	, vidkronig delar sig 2.2 m upp i 4 grova stammar
1	Stadspark	1321634	6166410	, frisk, delar sig på 5 m upp
1	Kyrkogård	1382514	6150574	fristående jätte med enorm krona, bred bas mätt 1,6m, grenar från 4-6m, 6-7 grova grenar, några grenar kapade långt ut
1	Trädgård	1409084	6246267	Mätt 1,3 alla huvudgrenar har under årens lopp sågats av och den har ett mycket kraftigt lövverk, ihålig med ca 10 cm kärna
	Trädgård			28m hög 1919 årsringar visar att den planterades ca 1700, sista av flera jättar på gården
0	Allé			
1	Kyrkogård	1336059	6179135	
0	Skog			

1	Allé	1409137	6217212	mkt listad, bred bas mkt skott och svärmätt, delar sig 5 m upp i 2 huvudstammar, fristående vid krona
1	solitär	1345162	6189138	
0	Stadspark			
0	Skog			
1	park	1321934	6166385	
1	Allé	1369840	6160099	
0	park			Åldern beräknade till 175 år. (1838 anges 1 1/4 alnar i diameter och 28 alnar högt J.W.Zetterstedt i sin Conspectus, träde
1	Kyrkogård	1356778	6196680	hög, 8m till grenar
0	Slottspark			
0	Skog			
1	Kyrkogård	1335997	6179185	solitär med vid krona, delar sig 2,5-3m upp i 2 stammar, murgröna och buxbom gör det svårt att mäta, intill gång och lövr
0				
1	Slottspark	1371183	6153323	
1	By	1354900	6175300	
1	Allé			
1	Slottspark	1344937	6189382	
1	Slottspark	1342131	6189769	
	Trädgård			
1	Trädgård			
1	Slottspark	1328478	6172967	
1	Stadspark	1313859	6197785	högstammig jätte, 8-9m grenar sig,
1	Kyrkogård	1391696	6198340	delar sig 3,5m i 4 grenar, kapad sidogren 7-8m upp och mycket nya skott kommer, trol hamlad någon gång, hög fristående
1	solitär	1338981	6195757	
1	Solitär			
1	Hagmark	1394701	6251109	Står i stenröse sluttar väst 1m, delas 6m i flera stammar, knölig och vid vid basen, mätt medanför knölar 2m v-1,1m Ö
1	Kyrkogård	1356788	6196646	trekantig profil, hög, 7m till grenar
1	Stadspark			
P.B.				
1	Solitär	1384906	6151486	delar sig 1,9m upp i 2 stammar, vidkronig frisk, ihopvuxen längre ner, mätt 1,6m för minsta mått
1	Stadspark	1313898	6197803	
1	Kyrkogård	1335928	6179117	står 50m från södra kanten/minneslunden, solitär vid stig utan gravar kring, delar sig 3m upp i 4 stammar, murgröna kring
1	Allé	1395860	6187191	20m norr skogsidå, nästan helt död, kronan faller ihop men bark kvar nedre del stam och där skjuter skott, mkt döda gre
1	Solitär	1393065	6213994	plöjdd åker <1m ifrån!, 7m syd vägen in till gården, delar sig 7m i 3-4 grenar vid krona, spricka barken N sida 2,5m upp, r
1	Hagmark	1394701	6251109	Närmast vägen av 4, grenar 5-6m

1	Slottspark	1328478	6172967	
1	Solitär	1349886	6169823	vidkronig fristående, delas 3,5m upp i 5-6 stammar
1	Fristående	1352810	6173210	
1	Bryn	1347879	6155851	
1	Ulmus glabra	1313757	6197738	, delar ssig 3m, knutor på stammen, mätt smalaste, vidkronig fristående
1	Allé	1409115	6217166	första trädet i söder, 2 stammar från 3m vidkronig
0	Bryn	1347819	6156078	vidkronig lutar 1m åt sv, bark kvar 1.5-2.5m upp
P.B.	Skog			
1	Stadspark	1335828	6178204	
1	Trädgård	1394678	6168624	
1	Stadspark	1335828	6178204	
1	Hagmark	1394726	6252245	Den nordöstra av 4 grova i hagmark N vägen, vidkronig från 5m
1	Slottspark	1409184	6218510	
0	Skog	1332321	6158709	
1	Solitär			
1	trädgård	1355788	6194222	
1	Kyrkogård			
0	Skog			
0	Skog	1332321	6158709	
1	Solitär			
1	Allé	1371540	6148905	
1	Solitär	1349159	6166254	
1	Allé	1341118	6200501	
1	Park	1317145	6239030	, delar sig 2m i mindre sidostam som är avbruten men lever, hög huvudstam
1	Stadspark	1309418	6214495	står i nv hörn parkering, SV daghem, knutar på stammen, mätt 1m upp smalast, högrest, gren 5m upp vidkronig
1	Kyrkogård	1397246	6211912	Grov, delar sig 3m i 2 huvudstam
1	Stadspark	1336100	6178600	
1	Stadspark	1321734	6166523	

1	Slottspark	1339764	6220745	Högrest med spridda grenar, knölar på stammen, grov gren 6m upp, sedan flera spridda, 8m från ån
1	Allé	1383699	6154658	3 stammar delas 3-3,5m, hög vid krona, frisk, åsad bas mätt 1,5m
1	Kyrkogård	1356795	6196668	högrest, 7-8m till grenar
1	Stadspark	1322666	6167273	
1	Allé	1387870	6209455	vidkronig och döende intill muren, delas 3,5m upp
0	Skog			
1	Kyrkogård	1366472	6201585	
1	Stadspark	1336100	6178600	
1	Allé	1332044	6159389	, delar sig 7-8m upp, högrest
1	Solitär			
1	allé			
1	Allé	1330445	6170779	
1	Slottspark	1340887	6200597	
1	Stadspark	1335828	6178204	
1	Solitär			
1	F.d. Betesmarl	1339362	6174372	
	Skog	1332321	6158709	
0	Skog			
1	Stadspark	1313850	6197803	
	Stadspark			
1	solitär			
0	Skog			
1	Stadspark	1313459	6197661	
1	Slottspark	1326155	6183717	, trolig lundalm, smala blad, nr 420, delas 6m upp
1	Allé	1410502	6211433	högrest, gren 4m i V, delar sig 8m i 2 stammar, vidkronig
1	Kyrkogård	1397236	6211925	Högrest, fristående, delar sig 3m i 2 stam, kapad gren i N
1	park			
1	park	1397128	6212974	från 4-5m 3-4 stammar hög krona och vid med skott på stammen
1	Allé	1397278	6167930	vidkronig delas 3-3,5m i 2 stammar
1	Kyrkogård	1330675	6187918	
1	Stadspark	1313910	6197771	
0	Skog			
1	Kyrkogård	1330710	6165070	, hög vid krona
1	Stadspark	1322672	6167604	
1	solitär	1348968	6203332	fristående med skador

1	Slottspark	1336056	6179693	Högrest med smal krona, unga grenar 2m skjuter upp i glänta efter fallet träd.
1	Slottspark	1302523	6224708	
1	Solitär	1392629	6234653	10m ridå mellan vägen och hagmark, delar sig 2-3m, grova skott stammen i Ö mätt innanför (ekstrand visade)
1	Slottspark	1326112	6183752	
1	Stadspark	1323672	6166779	
0	Slottspark			
1	Slottspark	1356723	6196550	högrest
1	Stadspark	1313878	6197760	
1	Hagmark	1394726	6252245	Mossig stam
1	Allé	1338177	6174317	
1	Lövskog			
1	Skog	1293878	6245435	
	Slottspark			
1	Hagmark	1330254	6227788	mätt 0.6-1.0m då marken lutar, står i bryn Ö, vidkronig från 1.6-2m, massor av lister på strammen som
0	Hagmark			
1	Solitär			Delar sig i flera grenar 1,6m, rikl med lavar på stammen.
1	Trädgård	1380715	6164468	
1	Hagmark	1351308	6162043	mitt i stora kullen, högt träd med hållighet med mulm 1m upp i SO! Grenas 5m upp, lutar åt norr.
1	Hagmark	1381654	6156087	delas 1,5m upp, en stam bruten, ihålig
1	Betesmark	1348400	6211563	vidkronig 6 grova grenar 1,5-2m, mätt 0,7m
1	Hagmark	1341913	6155586	so kanten holme i fuktängm vidkronig från 1m mätt smalas 0.5m, delas i 7-8 stammar, välbetat runt
1	Hagmark	1381765	6156113	delar sig 1,75 m upp
1	Hagmark	1381366	6155897	stor, en stam
1	Lund	1371490	6150323	
1	Hagmark	1381382	6155899	stor en stam
1	Hagmark	1381799	6156134	stor, mätt 1,1m upp
1	Betesmark	1348142	6211813	delar sig 1,8 2stam, högrest
1	Lövskog	1299581	6263022	
1	Hagmark	1339430	6221134	
1	Lund	1370440	6156473	



ha

1	Hagmark	1339567	6220827	Fristående med vid krona, delar sig 1,6m upp, 40m SV huset
1	Lund	1350679	6168986	mätt 1,2m eventuellt ihopväxt, delas 1,5m i djup inskränning men helt isär först 2m upp där flera grenar u
1	Solitär	1380031	6203250	fristående i stenmur mellan väg och åkervall, stam 3m till kronan, ny damm i sydöst
1	Lund	1370440	6156473	
1	Hagmark	1351104	6162011	Står i VSV kanten SV holmen, mätt 1,2m grenar sig 1,6m vidkronig men reducerad krona, fristående
1	Hagmark	1381723	6156113	en stam
1	Hagmark	1314561	6222492	fyra grova stammar från samma bas 0,5m delas, alla stammar ihåliga och grenas från 2m i kandelaberfor
1	Solitär	1396989	6243328	står i vägskalet, ihålig, kapade grenar en kvar i liten krona (Ekstrand visade)
1	lövskog	1404699	6224083	högest vidkronig delas 1,8m i glänta V sida av ön 15 m från standen på kulle
1	Hagmark	1381733	6156108	mätt 0,75m upp
1	Hagmark	1348968	6203332	
1	Lund	1370440	6156473	
1	Hagmark	1381672	6156100	en stam
1	Betesmark	1348226	6211706	delar 1,7m
1	Hagmark	1381286	6155569	mätt 1m delar sig i skott 1,2m lutar i S-likt åt norr
1	Hagmark	1381728	6156129	en stam
1	Solitär	1378832	6254964	Imponerande jätte, står 25m ONO gård väster om Møllegården på Helgeåns västra sida, står i kanten av l
0	Slottspark			
1	Solitär	1406399	6221489	står 7m S vägen delas 4m i 2-3 stammar, vidkronig hög
1	Slottspark	1344937	6189382	
0	Allé			
1	Väggant/parl	1321204	6213336	tvådelad jätte med 2m till klykan,lutar utåt, enorm sockel, V stammen mätt, ö ca 400
1	Allé	1388389	6170561	
1	Hagmark	1390323	6210726	delas 2,5m upp i 3 stammar, vidkronig 1m från stenmur mot golfbana i NV
1	Allé	1398513	6224343	hög vid ned 2 stammar frå 3m, står 50m V torp sydsidan av uppfartsväg till herrgården från öst, ihålig
1	Slottspark	1336446	6162749	
1	Trädgård	1397062	6240125	Oval form ger grövre intryck från vägen, bred klyka från 4m 2 stammar, hög med skott från stammen
1	Lövskog	1386156	6224606	grov bas, knöl 1,3-1,9m i NV gör mätt 1m där stammen börjar tjockna, hög vid krona i blandskog ca 80-9
1	Hagmark	1381612	6156068	högest, delar sig 2m upp, frisk

1	solitär	1382066	6199267	intill ruin kronobostället, stor nedfallen gren
1	Allé	1343237	6186351	
1	löväng	1401893	6250017	delas 1,8-2 m i 327 och 324 cm grova stammar, gammal hammelsask, knutor 4m upp, står i gammal inn
0	Park			
1	Park	1410428	6211254	
1	Slottspark	1344937	6189382	
P.B.				
1	Väggkant/lövå	1398487	6244690	
1	Slottspark	1342131	6189769	
1	Fristående	1336056	6179693	Stensatt runt trädet där bänk tidigare stått, rak stam, mossig lite bullig nedtill, delas 5-6m upp i 2 stamm
P.B.Allé				
1	Slottspark	1385734	6198673	
1	fd trädgård	1349572	6159892	
1	Slottspark	1348646	6145311	
1	Hagmark	1392569	6234823	Fint askänge som borde restaureras (Ekstrand visade)
1	solitär	1345162	6189138	
1	Hagmark	1392579	6234743	Fint askänge som borde restaureras (Ekstrand visade)
	Trädgård	1394871	6226080	
1	Solitär	?	?	Delar sig 3m upp i 7 grenar i kanten av betesmark nära hus andra sidan vägen (Står på norra sidan) (Eks
1	Löväng	1401105	6236101	ihålig med skal öppet ner till 1m i V, 1m lägre i öst marken, nyhamlad med många nya skott i kanten, stå
1	Trädgård			
1	Lövskog	1339633	6220796	På dikeskant östsida högrest vid krona, delar sig 5-7m upp i 3 stammar
1	Allé	1392684	6238057	? Halv tunna ihålig gammal, troligen över 6m då den var heö, nu skal i sv med många skott på stammen, b
1	Lövskog	1412038	6234281	äldre träd troligen från löväng i ungskog blandlöv på fuktig översilad mark, delas 2-4 stammar 6m upp, h
1	Lövskog			

1	Kyrkogård	1397259	6211892	
1	Slottspark	1343358	6150473	
1	Allé	1388389	6170561	
1	Bryn/lövskog	1347832	6155964	hög frisk med grov gren 3m upp i V sträcker sig långt ut i bäckdalen
1	Skog	1314280	6199999	, delar sig 3,5m i 4 stammar, kapade stammar med 2 skjuter skott, ihålig vid roten, äldre läkta kapmärke
1	Allé	1333554	6208987	, högstubbe med många skott, ihålig 2-3,5m hög, 25m ö avfarten norrut
1	Trädgård	1393440	6147192	
1	Slottspark	1344937	6189382	
1	löväng	1406616	6244225	ihålig hamlingsask, tidigare 2 stammig men nu öppen halva från 2m, en hög dragare kvar, en hel del skott
1	Hagmark	1392569	6234823	Fint askänge som borde restaureras (Ekstrand visade)
1	solitär	1379333	6234298	naturminne med fyra hörnstenar och järnkedja runt, märke mörkbrönt och vitt metall, grov bas med små
1	Allé	1339859	6220867	
1	Bryn	1347879	6155851	
1	Trädgård	1339121	6244773	Dia medskickat
1	Solitär	1397023	6243358	Delar sig 3,4m upp i 2 stammar, vidkronig (Ekstrand visade)
1	Slottspark	1296934	6242004	högest öppet, 10m till första gren
1	Hagmark	1392569	6234823	Fint askänge som borde restaureras (Ekstrand visade)
1	Hagmark	1397684	6248503	30m SO gården, intill ruin av smedjan, hög vidkronig, grenas 3-4m upp i 2 stammar. (Ekstrand visade)
1	Solitär	1396939	6243183	Fristående delar sig 2,5m (Ekstrand visade)
1	Lövskog	1391075	6230155	Delar sig 5m upp i 3 stammar, högest och vid krona
1	Lövskog	1356495	6196700	, delas 5-6m upp
1	Slottspark	1326114	6183700	
1	Hagmark	1396444	6256823	Fristående 25m syd gamlegården (Ekstrand visade)
1	Hagmark	1339595	6220707	Stor sockel, mätt 1,6m upp, vidkronig delar sig 4-6m upp, huvudstam

1	Allé	1333549	6208988	, frisk, delas 3m 3 stammar, högre, knöl SV hål barken VNV
1	Slottspark	1326152	6183812	
1	Hagmark	1396389	6256943	Hamlad ask delas 4m tot. 6m hög med många unga skott (Ekstrand visade)
1	Stadspark	1337087	6171250	
1	trädgård			Tips från Nils Vedelbäck (6.50m), direkt norr om villagata, mkt hög och stor krona, delas 5m upp i 2 stammar
0	Allé			
1	Slottspark	1371033	6153692	
1	Barrskog	1406670	6241371	står i hyggeskant 100m stora vägen, bryn mot öst 12 m till krona rak stam, torra grenar i toppen
1	Slottspark	1371033	6153692	
1	Stadspark	1395484	6153805	
1	Stadspark	1395484	6153805	
1	Lund	1338705	6201109	vidkronig, hål efter grov gren 3m
1	Barrskog	1406802	6241304	rak stam 10m vid krona 200m SO stora vägen Lönsboda - Breanäs, står i kanten granskog 20 år, hygge
1	Lund	1348968	6203332	vidkronig från 3-4m
1	strandkant	1404770	6224311	står i strandlinjen, brotna grova stammar i toppen med en stam kvar, ett 10-tal aspar runt i sv kanten av
1	barrskog	1390859	6254723	
1	Väggkant	1332083	6247330	delar sig 1.6m i 2 stammar och 2.3m i 3 stammar, mkt mossa på stammen som vrider sig, växt ihop de t
0	Skog			
1	lövskog	1370440	6156473	
	lövskog			bild i Sveriges Natur 1927? Artikel om risbygd.
1	Hagmark	1356113	6194029	delvis hållighet, exponerad död ved, viss igenväxning
1	Park	1356882	6196884	
1	Trädgård	1375970	6249956	25m SO bron över ån, 4 träd i rad nr 2 från V, delas 1,5m upp mätt 1,3m, 2 stammig ihålig listad stam, r
1	Lund			

1				
1	lövskog	1370440	6156473	
1	Park	1356798	6196675	
1	Bryn	1314658	6222277	bruten minst 3 stammar från 1,8-3,5m ihålig med en stam kvar, 3m stam smalnar av vid brottet, grovt l
1	Trädgård			växer 1 m från annan avenbok med gemensam krona, enligt ägaren Gunnar Ek har de sett likadana ut i 5
1	lövskog	1370440	6156473	
1	Park	1329489	6223003	lutar kraftigt syd 45 grader, ihålig och fin, grenar 2m, vidkronig
1	Trädgård			växer 1 m från annan avenbok med gemensam krona, enligt ägaren Gunnar Ek har de sett likadana ut i 5
1	Park	1356731	6196665	
1	Park	1296909	6241998	
0	Park			
1	Skog			
1		1387389	6165647	
1	Slottspark	1348646	6145311	
1	Stadspark	1309397	6214508	delar sig 2,5-3m i 4 parallella stammar, högrest, vid krona
1	Park	1296909	6241998	
1	lövskog	1370440	6156473	
1	Lund			
1	Lund	1362915	6174843	
1	Park			
1	Park	1314184	6199997	, högrest i skogsmark, håligheter
1	Lund	1350541	6168898	står i övre delen av sluttningen, delar sig 3-4m upp i 3-4 stammar, smal krona
1				
1	Lövskog	1390727	6228748	
1	Bryn	1314669	6222268	stenmur mot vall i norr, räflad stam 4 m delar sig vidkronigt i syd
1	Hagmark	1376775	6230013	
1	Stadspark	1313760	6197723	, vidkronig, gren på 1,5m samt kapad vid basen
1	Park	1296909	6241998	
1	Hagmark	1376775	6230013	
1	Bryn	1321747	6215715	högrest, stam 3m till grenar
1	Hagmark	1376775	6230013	
1	Stadspark	1323153	6166379	
1	Lövskog	1395709	6221123	
1	Skog	1356829	6197217	

1	Hagmark	1383218	6218119	
1	Stadspark	1337087	6171250	, delas 1,8 vidkronig
1	Lund	1338999	6201054	lutar lite NO lister slingrar sig som ihopvuxen, första gren 1,8m
1	Hagmark	1383218	6218119	
1	lund	1350532	6168912	övre delen av sluttningen, högre med smal krona, delas 7-8 m upp.
1	Hällmark	1405737	6224195	Grenar sig 1,8, håll 1,3m upp ihålig
1	Lund	1349653	6165454	, trädformad ca 5-6m hög, tidigare 2 stammar men en avbruten med håll kvar, mätt 1m höjd
1	hagmark	1351235	6161970	ssv i bryn stora kullen, lutar åt ONO 45 grader, många skott på grenarna, huvudstam mätt 1m upp, delas
1	Lövskog	1299581	6263022	
1	hagmark	1351271	6161969	ihålig sydsidan stora kullen, lutar något åt NO, 1,6m delas i vid krona.
1	Lövskog	1299581	6263022	
1	hagmark	1351258	6161957	sydsidan stora kullen, v kant hasselbukett, 7 m öst flädern, delas 1,6m upp i krona som är 5-6m hög och
1	Lövskog	1299581	6263022	
1	Lövskog	1299581	6263022	
1	Lövskog	1299581	6263022	
1	Lund	1338947	6200973	lutar 60 grader, delar sig 1,6m trädformad
1	Lövskog	1300701	6261232	
1	lövskog	1406964	6231389	vidkronig från 3,5m, flera brutna grenar, kronan nästan död, en del skott på ovansidan grenar, gul skylt f
0	Lövskog	1392347	6251102	Hamlad mycket fin, ihålig med mulm, delas 4m upp i "klubbor" med många skott (Ekstrand visade)

P.B.

1	hagmark	1351281	6162054	2-stammar, andra 2.95 totalt 4.80! Delas 1,5m upp. Håll med mulm, hög vid krona, står mitt i lunden.
1	Park	1396929	6212286	Grov delar sig 2,5-4m men ihopvuxen tidigare, troligen flera stammar från början, kandelaberformad, vid
1	Hagmark	1416786	6215469	står intill stenmur i N, hög krona, skrovlig bark

1	solitär	1366472	6201585	
1	Hagmark	1372386	6249383	delar sig 2m upp i tre stammar, en bruten vintern 2002-2003 7m upp, högre krona, börjar bli lite igenv
1	Hagmark	1393924	6253568	grenar sig från 4m, vidkronig stor
1	Lövskog	1409036	6219119	vidkronig från 3 m 3 stammar, grov bark med döda grenar, nyligen röjt kring
1	Lövskog	1348968	6203332	
1	Kyrkogård			50m från W.B. S grav
1	Lund	1350650	6169037	NO kanten av betesmarken, sv kant av dungen i NO, vid krona, grenar från 3 m.
1	Lövskog	1307547	6230549	står i stenmur i övre kant sluttningen, 100m VSV torpet, grov nedre del 2,5m smalnar av, hög ihålig vid r
1	Lövskog	1386028	6225154	10m från S bryn, hög med strödda grenar relativt smal, grov bark 3,5m upp håll S sidan 2,5m upp
1	Hagmark	1390323	6210713	hagmark 100m SV golfklubben, delas 4m upp i 3 stammar, vid krona
1	Solitär			Fristående högre i trädgården
1				
1		1392632	6170073	
1	Lund	1350391	6169029	
1	Park	1332358	6141573	
1	Solitär	1375528	6250137	100m V Verums kyrka, i vägkant, vidkronig delas 3m upp, mindre stam intill
1	Lövskog	1297279	6243418	högre i skog, mossoig sydsida
1		1390288	6178361	
1	park	1309187	6214470	högre skrovlig bark, fristående
1	park	1313452	6197614	, grön av alger, stam 5m grenar sig, kronan växer bland träd
1	hagmark	1362828	6197079	kraftig och högre i mager hagmark
1	Alskog	1393144	6237768	I övre kant sluttningen, lutar kraftigt nedre del, hög (ekstrand visade)
1	Trädgård			
1	Lund	1339080	6200820	
1	hagmark	1361803	6196479	
1	solitär	1333143	6160679	
1	Lövskog	1354800	6166000	
1	Lövskog	1295903	6244823	

1	lövskog	1404772	6224317	står på so sidan i stenvall, 15m sso granplantering, stam 8-9m utan grenar, smalkronad
1	Lövskog	1357857	6197347	
1		1390317	6178520	
1	Hagmark	1334365	6227460	I kanten av slänten, högrest fristående med strödda grenar grov bark
1				
1	Lövskog	1331740	6245711	
1	Barrskog	1379046	6147061	
1	Solitär	1320783	6146361	delar sig 1m grövst mätt
1	Hagmark	1313666	6261978	
1				
1	Park	1337087	6171250	, slät bark
1	park			2 stammig andra stam 2.42 höjd 26
1	Park	1336205	6162685	stam mkt knottrig, höjd 22m
1	Park			svampangripen, stora fruktkroppar av ticka
1	Trädgård	1393365	6145567	
1	Park	1306281	6217699	stor vidkronig från 2,5m, ev ihopvuxen, 4-5 huvudgrenar
1	Park	1385090	6151667	1,3m mätt ovan stamknölar, 6-stammigt träd, höjd 30m
1	Park	1297034	6241816	fristående, vidkronig, 3m stam med huvudstam högt
1	Trädgård	1396732	6175923	
1	Park	1297159	6243417	
1	Park	1321641	6166473	
1	Park	1342131	6189769	1,3m ovan omfattande knölar, stor spricka delar stammen nästan vid basen ca 9m upp är huvudstammar
1	Park	1339918	6195928	



1	Kyrkogård			
1	Park			
1	Park	1371100	6153300	
1	Park	1322697	6167554	
1	Park	1404904	6224371	
1	Park	1395484	6153805	
1	Kyrkogård	1401019	6157067	
1	Park	1337087	6171250	
1	park			
1	park	1385872	6198648	
1	park	1363465	6175099	höjd 30m
1	Park	1363465	6175099	vidkronig fristående, höjd 32 m
1	Lövskog	1349284	6158685	
0	Trädgård			
1	trädgård	1360582	6187824	Vidkronig som delar sig 2,5m i många stammar, ev ihopväxt längre ner med lister och skarvar, några tick
6.3	Lövskog			i ungskog bok, bryts ner, ca 10 m hög, bark kvar i so, lågor i v och ö
0	Park	1302522	6224481	
1	Skog	1362270	6205958	jätte med vid krona från 1,8-2,5m med 4-5 brutna stammar i syd och 2 levande i norr som sticker högt u
0				
1	Kyrkogård	1318326	6239981	troligen hopvuxen, delar sig 3-4m upp i 5-6 stammar, vidkronig
1	lövskog	1349947	6166110	
1	solitär	1396102	6202397	Pampig, delar sig 3m upp, lister visar på trolig ihopvuxen, vidkronig med 8-10 stammar, står i kanten av
0				
1	Lövskog	1348828	6162442	flerstammig, fnösketicka, död ved

0  
P.B.

1 lövskog 1370758 6156423

0  
1 Lövskog 1367193 6159370 3 grenar 2,90-3,06-3,54 svärmätt  
.B.

P.B.Solitär

0 knäcktes 1975 då den var över 40 meter hög och volym 75m3

0 Lövskog 1386419 6224762 högstubbe 7m hög delvis sönderfallande och tidigare grövre!, står i glänta i bokskog, ungskog kommer ru  
Lövskog

1 Hagmark 1332451 6208434 , vidkronig jätte, stam 3m

1 lövskog 1370440 6156473 Står 15m från västkanten i höjd med norra kanten på utbuktning av lunden västerut. Vidkronig från 2,5m

1 bryn/lövskog 1331973 6246053 enorm vidkronig bok i kanten av skogsmark som betas, slänt mot norr, från 4 m delas 3-4 stammar, den  
1 Lövskog 1355934 6168634 boken ät tycligt ihopvuxen av flera stammar, delar sig 2m upp i 5-6 stammar djupt skårade mellan på sta

1 solitär 1415867 6226516 På Sven Almers ägor, skadades i storm 1999 och mäter nu 5.01 m i omkrets.  
1 Lövskog 1356600 6169300  
Bryn 25m NO linbaskan, trädformad hög en, mätt 1,3 rakstammig (Ekstrand visade)

edan

1 Lövskog 1371471 6150011

1 Lövskog 1356300 6169000

1 park 1309250 6214626 fristående, vidkronig från 2m, 5 stammar grova, mätt 1m upp smalast

1 trädgård

1 Lövskog 1314538 6234577 stor mkt tickor, vriden stam men bark kvar, stam 5-6m grenar sig, strödda grenar hela stammen, omges  
1 Betesmark 1348201 6211655 vriden stam, delar sig 2,5.4m, många döda grenar, stora rötter, tickor, hackspettshål  
1 Lövskog 1314125 6199675 , tvåstammig från 4-5m men troligen hopvuxen längre ner, mkt grova stammar ovanför delning, åsar på

1 bokskog 1337358 6209434 toppbruten veteran, ca 10m hög, flera levande grenar mot S och i toppen, ihålig men med en hel del bark  
1 Solitär 1387316 6209579 står i 6-kantigt fundament med 2 trappsteg upp till trädet, vidkronig delas från 1,8-2m i 6 stammar med

1 Lövskog 1348453 6161473 rosa lundlav, oxtungsvamp, pyrenula nitida

1 lövskog 1349947 6166110 4-stammar några meter upp

1 Lövskog 1422501 6218056 tidigare betydligt större, hela Ö sida murken urgröpt, huvudstam som bröts 6-7m upp, högre från 3m, i  
1 Hagmark 1373440 6160511  
0 solitär

1 Lövskog 1395860 6187191 högre jätte som lutar åt öster, intill markväg allé i N och S, 6-7m till lägsta grenar som sticker uppåt, st

P.B.

0 , högstubbe 10m men börjar gröpas ur.

1 Hagmark 1373440 6160511

1 Lövblandskog 1391994 6237413 Flerstammig och sammanväxt vidkronig, står i stenmur mot villaträdgård i norr, delas 2meter i 4 huvudst  
1 solitär 1344628 6162935 3 grenar några meter upp, bred bas, vid krona  
1 Lövskog 1321561 6216039 vidkronig 3m 4-5 grova grenar, Ö gren död bruten och tickor kommer under

Solitär

1 Lövskog 1387467 6210144 högre jätte intill skogsvägen, rak stam 8-9m upp till första gren, enorm vid krona, några grenstumpar u  
1 Bryn/lövskog 1347805 6156222 troligen ihopvuxen 2 stammar, nu delas 3 m upp i 4 stammar vidkronig, växer ihop grenar igen, står i slä  
1 Hagmark 1345669 6198032 vidkronig, delar sig 3,5-3m

1	Fristående	1405365	6246552	Vidkronig jätte, delar sig 7-8 stammar 4-5m upp, 2 tydliga metallskyltar i S och N, bark av vid roten i Ö
1	Hagmark	1417047	6215013	delar sig 2-3,5m i 4-6 stammar, flätade grenar som går ihop igen, troligen sammanvuxen stam, skarvar f
1	Lövskog	1301937	6227194	
0	Lövskog	1387950	6213791	bokhögstubbe, halv med mycket gnaghål, 3,5m upp en plåtå med jord och hallon, en gren ytterligare 2m
	P.B.			
1	park			
1	solitär	1369491	6202635	
1	Lövskog			
1	Lövskog	1349803	6165854	, vidkronig och frisk, några döda grenar, flera sammanvuxna bokar intill.
	P.B.			
1	Lövskog	1314533	6234567	
0	lövskog			
1	solitär	1367659	6179549	
1	Hagmark	1373433	6160661	
1	solitär	1366472	6201585	
1	Lövskog	1366405	6159166	3 huvudstammar mätt 1,1 m upp
	lövskog			vidkronigt träd som grenar sig 3-4 meter upp, foto i Sveriges natur ca 1926-27
1	Lövskog	1367981	6161165	2-stammig 1,5-3m upp svärmätt
0				
0	Lövskog	1410632	6223542	bokhögstubbe 1,6-3,5m hög V sida skogsvägen, enorm låga i S, bark kvar och föll troligen ganska nyliger
1	Lövskog	1314236	6200100	, vidkronig från 2,5m, huvudgren 1m diameter, kapade grenar övervallade, ristad bark 3m
	P.B.			
1	Hagmark	1417041	6214975	stort hål i stammen efter sidostam på 2 sidor, vidkronig, mkt sly runt

1 Lövskog  
1 Lövskog 1349291 6160654  
1 Solitär 1348400 6175700  
1 solitär

0

### Solitär

1 Hagmark 1366472 6201585  
P.B.

1 Hagmark 1332706 6208344 , vidkronig hög, första gren 2,5m

0 Lövskog 1383403 6216179 Ihålig högstubbe öppen i S, 3-4m hög, tidigare betydligt grövre, ormbunkar uppe i, låga i S, tickor

1 Lövskog 1345600 6198076

1 Hagmark 1361803 6196479

1 bryn 1388300 6209989 ihopväxt av 2 stammar delas 6m upp men skarv hela vägen upp, 3:e stam död nere och avbruten stam li

1385872 6198648

1 Lövskog 1345600 6198076

P.B. delas 2m upp i 3 stammar, ihålig

1 Hagmark 1332519 6208473 , no hörn, stenröse kring, vidkronig 3m upp, 2-3 huvudstammar

1 Park 1309178 6214584 vidkronig 3-4 huvudstammar från 4-5m skarvar längre ner, står framför grått hus

1 park 1390671 6229992 höjd 27m, stamskada

1 Hagmark 1417051 6214987 flerstammig där 3 döda och 2 levande grenar, hylla 2-2,5m med flygfläder, skarvar fortsätter lägre ner

1	Lövskog	1345600	6198076	
1	park	1335666	6178429	
1	bryn	1388302	6209972	består av 3 stammar delas 2,5-3m upp men skarvar hela vägen ner, 6-7 höga stammar växer ihop ibland
1	Lövskog	1307868	6230474	i östra delen nedanför kullen 50m från östra skogskanten, 100m från norra kanten, knöl på stammen 1,4
1	Solitär	1343974	6158991	fristående i glänta, vidkrinig, granhygge i NV, öppet kring, delas 2.5m med huvudstam listad stam
1	lövskog	1350278	6166360	
1	Lövskog	1349400	6170700	lövskogsdunge med mkt död ved kring byggnad
1	hagmark	1332580	6208330	, hög vidkronig, delvis ihålig, grenar 4m
1	Hagmark	1373440	6160511	, troligen Skånes grövsta innan, rönn växte i grenklyka, ca 100m n tillfartsvägen
1	Lövskog	1367996	6157439	sammanväxt, delar sig i 2 stammar efter 2m
1	Bokskog	1390912	6229924	Vidkronig i sydbryn, vriden stam. Grenar 6m upp
1	Lövskog	1321588	6216173	brant åslänt 1,5m nivåskillnad, högre, knällig stam, grenar sig 6-7m
1	lövskog	1362897	6175068	
1	lövskog	1367662	6161477	Delar sig 3 m upp, hög och kraftig
1	hagmark	1332706	6208344	, raksrammig vidkronig från 7m, murken N sida, tickor i övrigt frisk
1	Trädgård	1391965	6167974	
1	Hagmark			
1	Lövskog	1371346	6149823	
1	Hagmark	1395434	6237628	Grenar sig 3m upp, huvudstam rak och hög, vidkronig, ihålig med mulm (Ekstrand visade)
1	Lövskog	1321605	6215885	högre 7m till grenar, >25hög, spricka NO hela vägen, bar ved under 5m, 30cm brett, mkt tickor i Ö, ba
1	Lövskog			
1	Hagmark	1417051	6214987	vidkronig ihålig med öppet 1,2-3m troligen efter gren, 3 grenar höga i V, fläder växer inne i hålet
1	Hagmark	1332562	6208326	

1	Lövskog	1296842	6243527	delas 5m i 2 stammar, spricka i grövsta, märke efter ihopväxt från 1,3m, ristat i bark annars frisk.
1	bryn	1387338	6209337	oval profil stammen, grenar från 4m, vidkronig i bokskogsbryn
0	Lövskog	1388017	6213812	bokhögstubbe, halva kvar (måste varit stor) S sidan 4m, varit vidkronig, uppe kulle 25m från äng i S, un
1	Lövskog	1367937	6161633	stor vidkronig, 2 huvudstammar
1	Lövskog	1367812	6161546	Delar sig 2,5m upp i flera stammar
1	lövskog	1370440	6156473	nära kärrkanten i öster, vidkronig stor, grenas 4 m upp i 2 grova sidogrenar och 5 m upp i 2 huvudstamn
1	Lövskog	1321578	6215862	vidkronig 3,5m upp, 3-4 stammar, bark lossnar NO sidan annars frisk
	P.B.			
	P.B.			
	P.B.			
1	Kyrkogård	1318324	6240023	, fristående 50m från N&Ö sidan, en stam till 3,5m vidkronig, huvudstam rak o hög
1	lövskog	1393822	6168124	
1	Lövskog	1352228	6221929	
1	Lövskog	1386353	6198317	
1	Lövskog	1386353	6198317	
1	Lövskog	1339867	6200389	vidkronig, delar sig 3m, kapad gren 1,8
1	Park	1309188	6214465	vidkronig, delar sig 2-3m i 5 stammar, grenar går ihop, troligen sammanvuxen längre ner.
1	Lövskog	1321577	6216037	bark kvar 75%, mkt hål och tickor
1	Lövskog	1367501	6161313	pelarform, låg, blottad ved, tickor
1	solitär	1344921	6137011	
0	Lövskog	1297218	6243459	20m högstubbe, (mätt 2002 till 4.66, 3-4m hög, låga i so, intill stig nedanför sluttningen)
1	Hagmark	1390153	6228694	Toppbruten där 3 huvudstammar, 2 sidostammar kvar, delar sig 2,5m men tidigare lägre, kvarvarande st
	P.B.			
1	Lövskog	1385872	6198648	
	Lövskog	1297293	6243468	hög, grova rötter med håligheter mellan, frisk

1 Lövskog, bry 1387986 6213817 tydligt sammanvuxen till en stam som delas 2m i 6-7 stammar, skarvar stammen, vidkronig i bryn glänta  
1 Lövskog 1361500 6172500  
1 solitär 1347516 6164510

P.B.

1 lövskog 1335921 6162458  
1 lövskog 1302366 6224352 jätte med stora rötter, högrest, delas 10m i tre stam, vidkronig  
1 lövskog 1363084 6175154  
0 Lövskog

1 Kyrkogård 1382453 6150566 2 stammar från 2,5m med skarv längre ner, hög och vid krona, grov gren har vuxit ihop mellan stammar

P.B.

P.B.

1 Hagmark 1373440 6160511 , nästan död bara en liten gren lever

solitär 1305070 6240352 vidkronig i tomtgräns, 1 m från vägen, delar sig 4m i 10 grenar  
1 Hagmark 1373377 6160323  
1 Lövskog 1302625 6224563 S gamla slottet skogsmark med många jätteträd, delar sig 8m upp grov sidogren, stor svulst norra sidan  
1 park 1369831 6221532  
1 Hagmark 1373440 6160511  
1 Hagmark 1373621 6160711

1 Lövskog 1383403 6216179 vidkronig, döende med mkt tickor, delas 5m upp i 2 huvudstammar varav 1 lever, mkt mossor och lavar,

1 Lövskog 1364516 6196698  
1 Lövskog 1354623 6201808 utmarksform delar sig 2-4m i 7 stammar, mossig stam  
1 Lövskog 1367568 6159607 Högstubbe, ihålig, blottad ved, tickor

P.B.

Lövskog

0 bokskog 1337358 6209434 högstubbe i öst av 3 jättebokar, 2m från vägen, ca 5-6m hög, 3m full omkrets, kmt mossa, lavar och tickor  
0 Solitär 1348564 6156484 står öppet i sly 75m NV grindstuganm högstubben har börjat brytas ner och var tidigare grövre, 4-5m hö  
1 Hagmark 1373440 6160511



1 bryn/lövskog 1345753 6165560

1 lövskog 1362928 6175568

1 lövskog 1347879 6155851

P.B.

1

1 Lövskog 1302515 6224492 , högrest spridda grenar, 1,5m nivåskillnad S-N, stenmur i N

0 lövskog

1 Lövskog 1368169 6161449 Högrest, kraftig med blottad ved

1 lövskog 1337538 6161585

1 Hagmark 1417051 6214987 grövst av 4 i grupp, bruten stam från mark i S och har varit större, ihopvuxen, 2 huvudstam, rötter från 2

1 Lövskog 1336474 6162827

1 Lövskog 1371346 6149823

1 Lövskog 1296757 6243579 50m från tomtgräns nv, 8-10m rak stam innan grenar sig, blottlagd ved vid sv foten annars frisk

1 Bokskog 1390941 6229594 , mångstammig delas från 2-2,4m troligen ihopvuxen 2 stammar, 5 m upp delas i 6-7 stammar, hög, mo:

1 park 1354400 6169300

P.B. 19m hög anses vara 400-500 år gammal

1 Lövskog 1296980 6243521 högrest i ungskog, grenar spridda hela stammen

1 Hagmark

P.B.

P.B. 35m hög

0

1 Solitär 1392589 6234578 delar sig 2m upp i många grenar, lister stammen visar trol. Ihopvuxen, vriden stam medsols, 2 NM märkt  
1 Lövskog 1300031 6261344  
1 Hagmark 1398709 6178436

1 lövskog 1392134 6171574

1 Lövskog 1342131 6189769

1 Lövskog 1307639 6230475 står i östsluttningen, rak och grov stam 8-9m upp där grov gren brutits, ligger bredvid över 50 meter i di

1 solitär 1354800 6166000

1 ekdunge 1349400 6165800 3-stammig, fd hagmark nu parklik ekdunge

1 solitär 1348616 6164429

1 solitär 1347691 6164517

1 lövskog 1361939 6179675 2-stammig 4m upp, synlig ved, naturtomt NO boningshuset

P.B.

1 lövskog 1347879 6155851

1 Lövskog 1361939 6179675 1-stammig 4 huvudgrenar frisk, naturtomt SO boningshuset

1 Lövskog 1367624 6,1E+07 Delar sig 3,5m upp, Hög och kraftig

1 lövskog 1362700 6176277

1 Lövskog 1364488 6196602 i stenmur, 8m från vägen, mitt för infart till gött torp vid bokdungen, stor krona, ungskog S, 5 m till grov

1 Lövskog 1364516 6196698

1 park

1 Lövskog 1390815 6229586

1 Hagmark 1417079 6214981 vidkronig 2,5-3m 8-10 stammar relativt hög, skarvar längre ner, gran i Ö och öppet i V

1	Lövskog	1367987	6157417	3-stammig efter 3m upp
1	Lövskog	1304950	6221794	
1	Lövskog	1367578	6159279	Bruten 7 m upp, kan ha mulm
1	Bokskog	1360556	6202094	100m syd torp, trädet är högt med krona som delar sig 2,5-4m upp i 3 stammar samt en bruten som ligg
1	park	1409095	6218298	fristående i parken, tvåstammig med sidostam troligen ihopvuxen till 2m, delas 4m upp, grov bark SO
1	trädgård	1365197	6208210	
1	Trädgård			
1	lövskog	1363084	6175154	
1	Bokskog	1390946	6229616	, gammal halv bok vidkronig och hög, en stam fallit i söder 2m upp och mkt död ved i brottet som är gar
1	Lövskog	1366903	6200429	
	Lövskog			
1	Lövskog			
1	Lövskog	1297159	6243417	
1	Park	1336900	6178300	
1	Park	1336900	6178300	
1	Lövskog	1347259	6163279	
1	Lövskog	1349400	6170700	lövskogsdunge med mkt död ved kring byggnad
1	Park	1345800	6182400	
	Lövskog			
1	Lövskog	1314440	6234486	
1	Lövskog	1364516	6196698	
1	Betesmark	1348201	6211655	utmarksbok, delar sig 3-4m, 7-8 grenar fler döda

1	Park	1335884	6178260	
1	Lövskog	1371515	6150173	
1	Lövskog	1422329	6218306	vidkronig och hög, 4-5m upp huvudstam med 6-7 grova grenar lite kandelaber, i bryn bokskog mot öppet
1	Lövskog	1361939	6179675	4-delad stam 5m upp hög frisk, Naturtomt SO boningshuset
1	Lövskog			
	Park			
	Park			
1	Lövskog	1416934	6215635	högre stam grenar från 8m
1	Hagmark	1332678	6208339	, högre spridda grenar från 2m
1	Lövskog	1321681	6216266	1,5m nivåskillnad, stentippat i Ö, högre, 2 stam 5-6m upp
1	Lövskog			
1	bryn			
1	Lövskog	1297193	6243463	ristat i barken
1	Lövskog	1356600	6169000	
1	Lövskog	1334424	6228412	Övre delen av sydsluttning mot ungskog på ex åker, bokskog i norr, vidkronig bok med stor krona mot sy
1	Lövskog	1371296	6150073	
1	Lövskog			
1	Lövskog	1297144	6243494	2 stammar från 4m men spår ihopväxt från 1,7m, grov nere, högre,
1	Hagmark	1417038	6215011	vidkronig, delar sig 3m 4 stammar, skarvar längre ner
1	Park	1309398	6214661	i sydbryn, 50m V paviljongen, sluttning 1,2m nivåskillnad, högre rak, vidkronig
1	lövskog	1336907	6163076	
1	Lövskog	1297014	6243500	hög med strödda grenar, bred bas, håligheter

största boken, anses 58m hög! En annan bok 50m hög 3.80m i omkrets

1	solitär	1348968	6203332	fristående och frisk
1	Lövskog	1302356	6224352	2 stam från 3,5 skarv ihopvuxen från bas, sykomorungskog med ekjättar
1	lövskog	1345847	6165667	
1	Lövskog	1356600	6169000	
1	park			
1	Park	1348646	6145311	
1	lövskog	1367471	6149611	, frisk hög vidkronig
1	Hagmark	1417012	6215078	3 stammar delas 2,5m skarvar längre ner, hög krona öppet kring
1	lövskog			vidkronig i sydkanten, listad stam
1	solitär			
1	park	1312582	6201443	, vidkronig från 2-3m, 4 huvudgrenar, knotig stam, håligheter
1	Hagmark	1332562	6208326	
1	boskog	1337358	6209434	frisk fin vidkronig bok som ersätter de andra två, står 20 m norr de andra två, långa nedre grenar, boksk
1	lövskog	1302513	6224494	en av två huvudstammar fallit, tickor annars frisk
	Lövskog			
1	park	1394864	6226133	
1	Hagmark	1332541	6208265	, delar sig 4-5m i 3 stammar
1	solitär	1343190	6150730	
1	Lövskog	1305668	6219532	
1	Lövskog	1364518	6196603	30m öst infart till rött torp vid bokdungen, vidkronig grova grenar från 5-6m hög, fristående med gamla t
1	Lövskog	1333818	6228188	Högrest vidkronig med en del lägre grenar visar på ej helt slutet tidigare, nu i högskog
1	Hagmark	1332575	6208311	, vidkronig från 1,9m, mossar, bark börjar lossna, står inne i V del lunden
1	Hagmark	1373621	6160711	
0	lövskog			tillhör Knutstorp, avverkades 1926 och hade 160 årsringar.
1	Lövskog	1348554	6156440	hög och vid krona, delas 8-9m upp i 3 stammar, strödda grenar från 3m
1	Lövskog	1356735	6197217	ex 2 stam där ena brutits, murken inuti-skäl i söder, högrest, rötter i skadan 2m upp!

0 trädgård

1 Bokskog 1390539 6229747

1 Lövskog 1302604 6224557 högstammig, 10m rak stam

0 Lövskog

1 Lövskog 1323814 6223338 högre st med strödda grenar från 5m

1 Lövskog 1302545 6224536 delar sig 3-4m i 2-3 stammar, grenar går ihop på 4 ställen!

1 Lövskog 1296887 6243572 20m från bryn i N, sluttning i ungskog, högre st, barken börjar spricka upp i öst

Lövskog 1356513 6197232 högst stubbe 15m hög, grov gren 2m upp, mkt tickor

1 Skolgård 1335616 6177654 höjd 18, grunt sprucken bark, låg ansatt krona och högre st och vid

1 Allé? 1361100 6171300

1 Lövskog 1346182 6228861 står i bestånd med 6-7 stora fina utmarksbokar, denna står i NV, bark av 25% i söder, mkt lavar och mos  
1360453 6155715

Lövskog

Vid basen 6m vilket troligen varit dess omkrets en gång i tiden, foto i Sveriges Natur 1926-27?

1 Lövskog

1 Park 1348646 6145311

1 Park 1309169 6214500 vidkronig, delar sig 2-3m i 6-7 stammar, troligen sammanvuxen längre ner.

1 Granskog 1377519 6209613 utmarksbok i ung granskog ca 200m norr vägen, vidkronig 3m 10-tal grenar verkar vara en stam, öppet

1 Lövskog 1400385 6219610 marken lutar >1m mot söder, djupa sprickor i syd 15 cm djup, bark börjar spricka, hål i sydsidan 1,5-2,5

Lövskog

1 solitär 1375469 6255557 stor solitär med fin vid krona, delas 2m upp men växer ihop igen med grenar.

Lövskog

Lövskog

Lövskog

1 Lövskog 1393994 6225003 yngre bok 0,5m ifrån klotter stammen, grov gren brutn men hänger kvar i grenar 8m upp, nedersta gren

1 Solitär

1 Hagmark 1340509 6221879

1 Lövskog 1368022 6161168 Mätt 30 cm under grenen

Lövskog

- 1 Lövskog 1321682 6216310 vidkronig 5-6m  
 1 Trädgård 1370647 6200754  
 1 Hagmark 1332570 6208244 , sydbryn lunden, bruten 3,5-4m 2 grenar lever, lågan bredvid, ihålig vid basen
- 1 Lövskog 1332321 6158709  
 Lövskog  
 Lövskog
- 1 Trädgård  
 1 Lövskog 1356435 6197235 ex 2 stam som brutits itu, mulm och rötter! I brottet 2m upp
- 1 solitär 1353810 6173540  
 1 Hagmark 1332676 6208315 , högre, första gren 4m, slät bark
- Park 1306519 6217630 högre delar sig 3m i 2 stam, 5m i 3  
 1 Vägkant/lövs 1346332 6229236 i vägkanten östra sidan, 200m N torp i norra delen byn, hög frisk med mossor, lavar, grenar sig 6m upp,
- 1 Hagmark 1417025 6215178 toppbruten 4-5m upp, sidogrenar går upp högt, fristående  
 Allé
- 1 Hagmark (svampangrepp, glest bladverk, dödande  
 1 Lövskog 1372985 6220173 300m norr gammalt torp, söder om militär anläggning i branten, blockrikt, 100m norr Skåneleden, står bl  
 1 Lövskog 1296691 6243579  
 1 Lövskog 1301937 6227194
- 1 Lövskog 1387239 6209549 , 15m syd dike, högre första gren 6-7m upp, vid krona
- 1 park 1352985 6154679 vid 1,2m stam med många knölar pga klippning
- 1 Lövskog 1345951 6152783 beståndet uppskattades till 250 år 1919 W.B.  
 Lövskog  
 Lövskog
- 1 Lövskog 1345951 6152783 beståndet uppskattades till 250 år 1919 W.B.

1	Hagmark	1332552	6208260	, hög vidkronig, SV del lunden, grov gren 1,2m
1	hagmark	1390355	6228681	kanten mot ån i SO, fd 2-stammig, 2,5m SO stam borta stamfäste murknar, död ved ner till basen, andra
1	Hagmark	1416981	6215461	delar sig 5m, 2 sidogrenar 4m strävar uppåt
1	Lövskog	1390553	6186962	
1	Lövskog	1387282	6209400	halv stam där ena delen ligger bredvid, måste varit närmare 5m tidigare, en stam sticker högt, grenar frå
1	Park	1313167	6197703	
1	Lövskog	1345951	6152783	beståndet uppskattades till 250 år 1919 W.B.
1	Lövskog	1390318	6210493	högre, delas 4-5m upp i 3 stammar, står i ungskog med fläder och öppet kring kronan, små grenar från
0	Lövskog			
1	Lövskog	1307616	6230509	står 35m syd tomtgräns i sluttningen, stor och hög bok, bruten gren 4-5m upp, delas 7-8m upp
1	Lövskog	1386108	6224650	troligen ihopvuxen, knölig och åsad nedre stam, vid krona, strödda grenar, står öppen krona med ungsko
1	Hagmark	1332645	6208344	
1	Lövskog	1410644	6223578	Ö skogsvägen, vidkronig med nedre grenar brutna 3,5-6m, reducerad krona, håll i stam SO murken ved 1
1	Park	1313733	6197740	, vidkronig, 3,5m många grenar
1	Lövskog	1395434	6237628	delar sig 3m upp i 4 stammar (Ekstrand visade)
1	Kyrkogård	1330445	6170779	
1	Lövskog	1302597	6224576	högre 2 stammar från 4m, bark börjar flagna n sida, spricka i huvudstam 4-8m upp.
1	Park	1313682	6197729	, lutar något, hög stam 5m, vidkronig
1	Trädgård	1355578	6195635	stam 3-4m delar sig 4-5 stammar, bark börjar lossna i Ö
1	Lövskog	1387942	6213818	delar sig 2 stammar 2m, högre, vid hög krona, viss reducering kronan, klotter i barken
1	Fagus Silvati	1330668	6188076	
	Lövskog	1302360	6224272	strax N fårbetet i s, sluttar v sida, skrovlig bark, högre
1	Lövskog	1396479	6249163	Ca 20 buskträd där den grövsta var 42 vid basen och delar sig 0,5m i 2 stammar, och den näst grövsta 2
1	Slottspark	1339844	6220781	25m v grinden, 6 stammar från 1,8-2,5m vidkronig i bryn mellan infart och ån
1	Hagmark	1417021	6215166	vidkronig från 2,5-3m högrst nära annan bok
1	Park	1297159	6243417	vidkronig i kanten glänta nv parken i skog, grenar sig 2,5m upp
1	Park	1328609	6173054	



1	Lövskog	1346469	6153244	
1	hagmark	1395594	6244863	Troligen ihopvuxenm delar sig 2-4m upp i 4 stammar, mkt lavar (Ekstrand visade)
1	Lövskog	1297102	6243535	no huset i hörn mot bete i norr, bryn, högre i ungskog
1	Slottspark	1339844	6220781	5 meter från grinden, 3 stammar från 1,8-2,5m, vidkronig
1	Park	1322322	6166998	
1	Lövskog	1383403	6216179	högre pelarbok med strödda grenar, gren av 4m upp i SV
1	Lövskog	1296719	6243628	
1	Lövskog	1296714	6243635	högre, 7-8m stam rak
1	Lövskog	1296862	6243527	högre nyligen tappat grov gren murken
1	Lövskog	1296900	6245536	hög vidkronig, 15m in i skogen
1	Park	1313355	6197597	, vidkronig och högre, 5m upp grenar sig
1	Lövskog	1314186	6261807	
1	Kyrkogård	1323241	6166360	, stam4m, skador på barken
1	Lövskog	1386248	6225095	rak högre, grenar från 7-8m delas i två stammar 6m, hög vid krona i ungsbok, grov låga i SV
1	Lövskog	1350931	6223790	troligen ihopvuxen men rak stam till 2m där sidogren, mkt mossa, relativt hög och vid krona.
1	Park	1323028	6166467	
1	Park	1337087	6171250	
1	Lövskog	1383403	6216179	hög pelarbok > 10 m till grenar, frisk
1				
1	park	1385872	6198648	höjd 35
1	park	1302431	6224644	2-stammig andra 2.86 låga grenar
1	Park	1328478	6172967	

Trädgård

ditförd 1870-tal 6-7 år gammar, 25m hög och troligen landets äldsta

0

1 Hagmark 1356606 6196631 Bosjöklostereken

1 Park 1313846 6235036 trestammig,

0 Lund

1 Trädgård 1401615 6173293

0 Solitär

0 Lövskog 1342216 6153228

0

0 Hagmark

0

1 Lövskog 1390807 6229528?

0

1 Solitär 1386366 6198967 , nästan död faller itu,

1 Hagmark 1364409 6216004

1 Solitär 1342048 6212708 lågt sittande grenar gör stammen grövre, dock hel stam till 2,5.3m upp, 8-9 stammar från 3-5m upp, stå

1 Väggkant 1371528 6237429

1 Hagmark 1300902 6261686

1 Lövskog 1354485 6202350 Naturminne vidkronig i glänta ekskog med inslag björk, bok, gran m.m., röjt fint kring trädet men mkt sl

1 Lund 1390439 6210722 vidkronig från 2,5m nästan död, bara 2 små grenar på grov gren i söder, bark börjar falla.

1 Hagmark 1368337 6157145 svullen 0-2m upp, svärmätt

0 Solitär

1	Lövskog	1300513	6261119	
1	Lövskog	1362047	6196560	
1	lövskog	1356410	6196656	25% bark kvar S sidan, samt sträng på norra sidan, krona reducerad men lever. Ihålig
P.B.				
1	Hagmark			
1	Park	1381899	6156174	solitär vidkronig pelarek, frisk, SV slottet vid vallgraven
1	Solitär	1336368	6162882	
1	Solitär	1342510	6156128	ihålig vid roten, lutar åt Norr gör svärmätt 0.5-2m för att få rakt mått, verkar frisk och har fått mkt mer p
1	Lövskog	1368683	6154905	, vidkronig i uppväxande granplantering,
1	Bryn	1343123	6157142	
0				
1	Park	1314236	6234903	
1	Lund	1370440	6156473	öppet kring kronan, gryt under rötterna, biotoppskydd gräns intill, döda grenar i norr, reducerad krona m
1	Trädgård	1369834	6228110	
1	Skog	1353663	6191575	högest med reducerad krona, spridda grenar, bark av smalt bälte 3-15m, N sidan, hål vid roten, många i
1	Hagmark	1348903	6159460	
1	Fristående	1390521	6210720	lever bara på sydsidan där många grenar från stammen, 6m hög högstubbe öppen i NV, mkt död ved me
1	Trädgård	1353441	6193473	1992 borrard H.L. 29,3 cm prov med 227 årsringar ger 1,28 mm/år och 21,9 cm prov med 164 årsringar c
1	Hagmark	1349959	6166123	
1	bryn	1345409	6165698	
1	lövskog	1333204	6210407	står strax syd stengärde i ungbokskog med äldre bokskog i norr, björk rikligt 5-6m runt eken som har glä
1	Hagmark	1356213	6196695	strutformig 4 levande 2 döda grenar från 3m, bryn i NV 50m från landsvägen, granplantering i NO, växer
0	Allé			
1	Solitär	1302565	6224454	s ravinen fristående, ihålig med cementfyllning, hål i ö sidan, stor knöl s vid marken, stam 4m, grenar sig
P.B.				
99		1363084	6175154	
1	Solitär	1348656	6203488	
1	hagmark	1364680	6153044	
0	Fristående	1360793	6191203	I åkerkant mellan åker och fälad, öppen i söder ca 3m hög smal del i S 7m upp, bara skal, troligen samm
1	park	1342131	6189769	
1	Hagmark	1356632	6296612	fristående, delar sig 6m upp i 2 stam, spridda grenar.
1	Lövskog			Står i NV hörn av rektangelvallen, 30m öst bäcken, (3 grova ekar i södra sidan störst 4.90) delas 4m i 2 l
P.B.				
1	Hagmark	1333194	6208914	, fristående vidkronig, mossig n sida, delar sig 5-6m, börjar tappa bark s sidan under död gren

1	Allé			
1	Solitär	1343927	6158919	vidkronig, korallticka på roten, delas 3-4m upp i 4 grenar varav sv är bruten 2m stump, frisk, stor, 2 huv
1	park	1359031	6180686	vidkronig 4 huvudgrenar, frisk
1	Lövskog	1354700	6156814	3 stammar vid krona
1	Solitär	1337169	6162339	
1	Ekhage	1390500	6210662	fristående vid krona, små grenar från 3m, grova 7-8m upp, mkt fin ej reducerad krona.
1	Trädgård	1344130	6158851	
1	Lövskog	1342301	6158185	
1	Lövskog	1391067	6230196	Reducerad krona, många döda grenar men stam hög och grov, hål efter grenar 4-5m upp, bred vid mark
1	Hagmark	1333170	6208927	, 3 delad från 1,7-2m hög o vid krona, står 1m N vägen i hagen
1	Ekhage	1394649	6220244	sydsluttning enorm hagmarksek, stora rötter, ros i V försvårar mätning, 1m skillnad S o N, delar sig 3-5m
1	solitär	1352756	6154727	
1	Solitär	1367477	6149323	
1	Lövskog	1391072	6230130	Deals 4-4,5m upp huvud o sidostam, ungskog 7-8m runt omkring, vidkronig, frisk
1	Lövskog	1321683	6216101	högvuxen, grov 7-8m till grenar, döda grenar reducerad krona
1	Hagmark	1356384	6196732	rak stam 7-8m upp, bark av 25% i NO 10% i S
1	Fristående	1410090	6220870	Svårmätt då stammen är bullig och smalast vid roten och över 3m, mkt grenar lågt, krona reducerad kraf
1	bryn	1363084	6175154	
1	Hagmark	1356486	6196617	vidkronig 3m upp, ihålig, hål med mulm, öppen vid norra sidan, tickor, knöl stammen medförde mätning
1	Solitär	1367656	6160214	Mätt 80 cm upp verkar ihålig
1	Solitär	1384697	6178073	
1	Hagmark	1389759	6218904	
1	solitär	1350409	6162585	alfallande bark
1	solitär	1352756	6154727	
1	Trädgård	1369834	6228110	
1	Lövskog	1393104	6214184	20m S ån 50m Ö landsvägen, stor vidkronig delar sig 4-5m i många 4-5grova grenar, lundmiljö där eken
1	Lövskog	1420310	6223407	vidkronig från 5-6m, några grenar lägre, börjar reducera krona men inte farligt, inga hål ses, i ungek/bok
1	Fd ekhage	1390430	6210852	stor vid krona, kapad grov gren 2,5m SSV, ej börjat reducera kronan ännu, frisk
1	Hagmark	1361978	6196679	
1	P.B.			
1	Park	1314217	6234991	
1	Hagmark	1333131	6209123	, 25m från N, 50m från V, knöl i V ger smalast 1m, hög grenas 5-6m

1	Trädridå	1386644	6199413	20m norr vägen i ridå, fristående, intill hus i V, åker Ö, granplantering i V huset, hög vidkronig, grenar 5-
1	Lövskog	1297951	6241842	delar sig 4m upp, vattenskott, fristående i bryn.
1	Hagmark	1356563	6196604	vidkronig, 4-5m upp grenar sig, stam vriden basen
1	Solitär	1395666	6221367	
1	Lövskog	1362915	6176468	
1	bryn	1409022	6219096	2 stammar från 2,5m gör bredare, står i bryn vidkronig, reducerad krona
1	Lövskog	1390877	6230142	
1	solitär	1343368	6203782	
1	Hagmark	1356509	6196629	fri 4-5m upp, strödda grenar, frova i toppen
1	solitär	1350703	6164679	frihuggen i skog, vidkronig, död ved
1	hagmark	1352045	6157784	, invid finns dunge
1	lövskog			
1	park	1323570	6223003	fin vidkronig, ej ännu reducerad krona men kapade grenar, ihålig med metallbleck för öppning vid kapad
1	Hagmark	1356584	6196610	delas 2 stam 5m upp
1	Park	1328272	6173042	fristående vidkronig, hål tätat med plåt, ihålig
1	Park	1328478	6172967	, lutar vidkronigm mätt snett för minsta mått, grova grenar kapade, håligheter och död ved
0				
1	Fristående	1387833	6209237	delar sig 3m upp i 2 grova huvudstammar, vid krona ej speciellt hög
1	Lövskog	1389324	6229298	Vidkronig, grova grenar från 1,2-2,3m, mätt 1m smalast, klykorna 2,3m upp, igenvallad grenkap mot Ö,
1	Lövskog	1348718	6156479	3 stammar från 4m, vid hög krona mkt hassel under, en del vattenskott
1	solitär	1381897	6156282	solitär, synlig ved nere vid basen, frisk
	Park	1342131	6189769	
1	Hagmark	1356434	6196669	hög delas 6-7m upp, trol ihålig, krona reducerad, kapade grenar invallade
1	Lövskog			
1	Lövskog	1361690	6177055	
1	Lövskog	1342480	6156205	står 50m VSV huset i ask/ekskog ca 60 år, bryn mot trädgård med flera äldre ekar, ihåligm ed hål i N 0.5
1	Solitär	1381641	6177968	
1	Park	1359031	6180686	vidkronig frisk
1	Lövskog	1390416	6210709	intill vägen V sida, vidkronig från 2,5m 4 sidogrenar och en huvudstam ganska hög, öppet runt ingen NM
1	Lövskog	1390257	6210540	reducerad krona, döda grenar men samtidigt många unga skott, öppet kring trädet men ände visst behov
1	Granskog	1399602	6225692	sparbankssek där nedre grenar är döda, troligen på grund av skuggning av granskog i väst, står i kanten t
?				
1	hagmark			

1	solitär	1341650	6189938	
1	Hagmark	1333247	6208992	, intill minnesmärket i V, högre stam 6m vid krona, reducerat vissa grenar
1	Solitär	1376497	6240535	står intill uthus på liten gård, öppet landskap, Delar sig 5-6m i 2 huvudgrenar, flera sidogrenar kapade, ä
1	Lövskog	1390416	6210709	
1	Väggkant	1386614	6199350	delas 6m i 4 grova grenar, vid frisk krona
1	Lövskog	1391108	6230231	
1	Lövskog	1333860	6228074	Tidigare 3 grova grenar från 1,5-2m, klyka på 2,5m, nu bara en gren kvar ihålig stam som öppnas i SO n
1	Lövskog	1403114	6224003	högre strutformad, står ensam idag i ungbjörk 5 år men troligt hygge efter högre skogs om format träd
1	lövskog			2-stammig
1	solitär	1354800	6178800	
1	solitär	1347328	6163204	
1	lövskog	1348909	6162985	2-stammig
1	Park	1363084	6175154	
1	Lövskog	1321532	6215918	högre grov stam 5-6m upp, delar sig sedan, lutning 1,3m
1	Lövskog	1353112	6154513	
1	Solitär	1343031	6156434	
1	Lövskog	1333713	6228284	Lutar SO liten reducerad krona i toppen, ungbok 40-50 år i SO, ihålig med bark av i 15% NO, hål vid bas
1	Hagmark			
1	Hagmark			
1	Hagmark	1389759	6218904	
1	Väggkant	1386615	6199353	reducerad krona, delas 5m i 2 stammar ena bruten 10m upp, flera grenar brutna, börjar spricka i bark, bl
1	Lövskog	1390877	6230273	
1	Lövskog	1356000	6196582	hål med lite mulm, exponerad vid på stammen, behöver röjas kring
1	Hagmark	1356456	6196613	gren 2,5-3m sydsidan, annars högstammig 7-8m, ihålig, grenbrott med hål V & NO
0	Lövskog	1387297	6209414	25m från bryn i söder, grov 3-4m upp sedan smal krona troligen brutna stammar, död, troligen ihålig
0				
1	Solitär			
1	Solitär	1343976	6158816	stor bas mätt över, delas 4-6m upp i många grova grenar, huvudstam, frisk vidkronig men red under och
1	solitär	1365653	6203235	
0	Lövskog	1339751	6220740?	Väldig svullnad stammen 2-3m upp ger omkrets ca 7m där, mätt 1m där smalast, växte i ekskog ca 60 r
1	lövskog	1351028	6162260	2-stammig
0	Lövskog			Döende i stark skugga

1	Trädgård	1369834	6228110	
1	Fälad	1393641	6217760	stor vidkronig utmarksek, breda rötter, 3-3,5m delar sig 4-5 grova grenar mycket långa men ej så höga,
1	Lund	1395709	6221123	
1	Bryn	1344180	6158934	vidkronig börjar reduceras, lutar lite V, mkt vattenskott i öst svårt mäta, mätt 1.3-0.8m upp lutande efter
1	Hagmark	1356196	6193799	
1	Solitär	1353325	6155083	
1	Hagmark	1356269	6193854	
1	lövskog	1359144	6180681	vidkronig, frisk, blottad ved
1	Bryn	1347417	6156311	står på vallen ihålig med öppning i syd invallat till 0.3x2m samt hål under bruten gren i NNV, reducerad k
1	Lövskog	1386038	6225128	riktig jätte i sydbrun, högrest med strödda grenar, längre i S över kulturbete, grenar från 5-6m, verkar fr
1	Lövskog	1390877	6230142	
1	solitär	1363084	6175154	
1	Hagmark	1329626	6227995	delar sig 3,5m i 3-4 sammar varav V huvudstam, blottad ved vid roten visar troligen ihålig, vidkronig
1	Lövskog	1300059	6261579	
1	Hagmark	1356517	6196623	10m N södra stigen, ihålig, hål vid roten, igenvallad skada norra sidan
1	Trädgård	1396303	6221067	
1	solitär	1353120	6155099	
1	lövskog	1354700	6156814	
1	Hagmark	1333301	6209068	, högrest 5-6m grenar sig, delvis ihålig går att gå in i, lite mulm torrt,
1	Park	1392685	6238064	Vidkronig från 3-5m 10-tal grenar, stort hål i öster 1-1,5m till 3-3,5m och 1,4m brett. Trädet verkar i övr
1	Park	1369816	6221529	
1	solitär	1353406	6193476	
1	Park	1390518	6229929	Vidkronig, reducerad krona, ihålig öppning i V vid foten 1,3m upp, torra vedklumpar och lite mulm, bar vi
1	Lövskog	1321542	6215863	2 stam från 3,5m, vid krona, en del döda grenar
1	lövskog	1314566	6234537	, dubbelstam från 2,5m hög med strödda grenar, står i hassellund
P.B.				
1	Kyrkogård	1356702	6197174	ihålig litet hål S, större N utsliten ved och mulm, bark av 25% N sidan, många grenar kapade, spridda gr
1	Lövskog	1299777	6262441	
1	Lövskog	1363084	6175154	
1	Lövskog	1300513	6261119	

1	Hagmark	1345597	6152726	
1	Hagmark	1364389	6216022	delar sig 3 stammar 2-3,5m upp, en bruten av sidogrenarna, huvudstam hög, blottad ved vid NV basen
1	park	1387336	6209257	gammal med reducerad krona, fristående, ihålig, hål i norr, en hel del små grenar hela stammen, knölig s
1	Granskog	1404717	6224442	helt ihålig med 70x100cm hål 1,2m upp, reducerad krona, gran runt omkring håller på att ta kål på träde
1	Trädridå	1400602	6238817?	75m N hus, vidkronig, stor del av kronan död, lever ut mot åkern i S, grenar från 6-7m, bark grov och bö
1	Ridå	1350609	6158073	
1	Ridå	1350609	6158073	
1	solitär			
1	Lövskog	1360824	6155779	
1	Solitär	1384722	6178073	vidkronig, grova grenar 5m upp, skott under, frisk ej reducerad krona ännu
1	Hagmark	1338671	6233386	
1	Trädgård	1369834	6228110	
1?)	Solitär	1386697	6199435	
		1363084	6175154	
1	Hagmark	1302768	6224826	
1	I barrskog	1348428	6162948	
0	solitär	1338296	6245861	vidkronig intill liten väg i trädgård intill gård, fin utan reduktion, står öppet, grenar från 3m med många g
1	solitär	1333928	6228560	
1	Park	1328609	6173054	
1	Hagmark	1333339	6209049	, ihålig med fina små hål i V o N, stam 4-5m grenas, rducerad krona, mossig i N
1	Lövskog	1299810	6262849	
1	Solitär	1343936	6158947	rak stam 4-5m grenar kommer undre brutna, vidkronig frisk i glänta mellan granhygge i NV och alskog i !
1	Solitär	1341961	6156746	
1	Väggkant	1389992	6229141	
	Park	1360453	6155715	
1	Park	1359272	6180639	frisk
1	Trädgård	1400585	6219771	står i hörnet av tomten mot vägen innanför fårstängsel nära stenmur mot vägen, kapade grenar underst,
1	Hagmark	1356336	6196655	Bred sockel, rak stam 8-9m, kapade grova grenar
1	bryn	1348309	6163142	



1	lövskog			
1	Park	1388519	6251713	Dog relativt nyligen, grenar och bark kvar, månggrenad bukett från 2,5-3m, ej naturminnesmärke kvar
		1362322	6176193	
1	Solitär	1342620	6156128	
1	Hagmark	1368340	6157095	
1	Hagmark	1329613	6227938	grov gren 2-3m upp i S, många grova grenar från huvudstam ger vidkronig, viss reduction kronan
1	Hagmark	1367937	6157361	vidkronig frisk
1	lövskog	1314530	6234600	, högrest, reducerad krona, rak stam 4-5m börjar grenar, flera brutna
1	Lövskog	1321550	6215966	bark börjar lossna lite, nära V bryn
1	Solitär	1364703	6215879	
1	Väggkant	1354573	6190707	fristående sparbanksform, mätt 1m pga knölar stammen
1	Lövskog	1333929	6228262	Mycket hög med reducerad krona, stått trångt under förra generation, småhål troligen ihålig, bark av i NV
1	Solitär	1409978	6220823	Kraftigt reducerad krona, bar ved i öst, föera kapade grova grenar, krusbär vid stammen i Ö mot vägen, l
0	Lövskog			döende i stark beskuggning, Sveriges Natur 1926-27?
1	Hagmark	1342733	6155637	bruten båda huvudstammar 6-7m upp av boken men en del grenar lever under brottet, ihålig med mindre
1	Lund	1346469	6153244	
1	Hagmark	1398360	6224359	står solitär efter kraftig gallring av lövskog i hjorthägnm hög smal kronam blottad ved i strån NNV sidan 5
1	Hagmark	1342659	6155647	frisk, hög vid krona, grov gren nyligen brutenm delas 5-6m upp i 3 grenar, sprica i Ö efter ev blix
1	Lövskog	1321550	6215966	högrest, 4-5m upp grenar, står mitt i slutning där det är smalast mellan damm och åker i V
1	Lövskog			
1	park	1359031	6180686	Frisk pelarek, 2 huvudgrenar
1	Lövskog	1359115	6180687	2 huvudgrenar, hål 4m upp
1	Hagmark	1316254	6218884	södra kanten av ekhagen, fin ekhage 20 tal ekar, grenar sig först 4m upp men rak mittstam högt, friståer
1	Kyrkogård	1308098	6236064	toppbruten "tunna" med friskt grenverk, 2 stammar från 3,5m där ena är död, bark av 25% norra sidan,
1	Lövskog	1391274	6230060	Rak stam 5m kapade grenar, första gren 7m upp, reducerad krona, mkt stensöta på grenar högt uppe, er
1	Lövskog	1333713	6228102	Gammal med hög rak stam, reducerad krona högt upp, många märken efter grenar på stammen, troligen
	Hagmark			
?	Park			
1	Lövskog	1363084	6175154	
1	väggkant	1334169	6208673	, grov bas 3m upp, grova grenar borta och reducerad krona kvar, murken i norr, delvis ihålig, mätt 1,5 sr
	Park			
1	Hagmark	1390346	6230186	
1	park	1359201	6180631	3-stammig 4 m upp
1	Lövskog	1386384	6224935	

1	Fristående	1334369	6227468	Vidkronig med strödda frenar från 2,5m, lite bucklig stam, fin frisk
1	bryn	1348968	6203332	
1	Park	1365653	6203235	
1	Solitär	1356074	6193289	mulmhål och exponerad död ved
1	solitär	1348009	6162348	2-stammig
1	park	1345800	6182400	
	hagmark	1352227	6158741	
1	Hagmark			
1	Park	1363084	6175154	
1	Lövskog			
	Lövskog			
1	Lövskog	1314627	6234448	delad 2,5m över marken
1	Väggkant	1314995	6222111	står 25m Ö brohuset vid bäcken, intill vägens norra sida, lutar mark 0.5m mot norr, hög vidkronig, grena
1	Park	1369834	6228110	
1	lövskog	1402900	6223860	hällmarksekskog i N och 3 ekar i Sv kanten, delar sig 5m huvudstam + 2 grenar, grova, vidkronig börjar
1	Hagmark			
1	Solitär	1367543	6160768	Vidkronig, låg, ihålig med mulm
1	Solitär	1341812	6156625	
1	Hagmark	1329595	6228069	börjar grena 4m, strödda grenar vidkronig stor, fallna grova grenar på marken
1	Väggkant	1323594	6222961	delar sig 4m i 4 stammar, en kapad mot vägen, mkt skott mot vägen, hög och frisk
1	Lövskog	1299445	6262577	
1	Lövskog	1386410	6224762	högre, grov gren från 2,5m går uppåt längs stammen som delas 7-8m i två, döda grenar lågt, åsad står
0	Lövskog	1410832	6222731	nyligen fallen ekjätte, dock ingen bark och mkt löv i rotvältan, tickor horisontelt, stor hel låga som lyfts u
1	lövskog	1314539	6234597	, högre, grenar 8m upp, grenbrott 3-5m NO bar ved, mossor N sidan
1	Lövskog	1391253	6229647	
1	Lövskog	1390234	6229556	Reducerad krona, skott hela stammen, högre gren av i SV gör grövre, bark av i NNV 10m upp smalt 1m
1	Väggkant	1323647	6222991	lutar 1m ner V, många kapade grova grenar, bark av i VNV koralltunga, delas 5m upp, reducerad krona m
1	Allé	1314809	6221904	står vid korsningen framför infarten till sluttet i syd, högre med kapade grenar 3-4m upp, rak stam till €
	Park			
1	Hagmark			
1	Lövskog	1361939	6179675	pelarek, nästan inga grenar, naturtomt, SO boningshuset
1	Lövskog	1344090	6158872	i skog men med fri krona, högre smal krona tidigare skog runt, lite vattenskott
1	Lövskog	1299777	6262441	

1	Park	1328347	6172742	, högrest med avsågad gren där tickor växer.
1	Hagmark			
1	Park	1369816	6221529	
1	solitär	1369834	6203748	
1	Ridå	1386697	6199435	ihålig med mulm, håll i öst 0.2x.05, vriden stam, grenar små lågt och grova 3m upp, reducerad krona
1	Bryn	1348552	6156354	vidkronig över vägen, första grova gren 4m i V, hög och fin
1	Trädgård			
1	Trädgård			
1	lövskog			äldre träd med röjbehov
1	Lövskog	1386107	6225243	fin jätte som står trängd av granar i Sv och bok 0,5m ifrån stammen i norr växer upp i kronan, reducerad
1	Lövskog	1386063	6225152	delas 3m och 5m i tre stammar, högrest vid krona med grenar från 6m, skada NV upp till klyka
1	Hagmark	1333282	6209081	, mätt 1,1m midja, 4m stam innan grenar
1	Lövskog	1391066	6230304	Bokskog röjt i SV, smal krona, reducerad krona med döda grenar, bark avv 15% i NNO 6 m upp behöver
1	Lövskog	1342206	6155388	vidkronig med krokig stam i ungskog sykomor, exotek etc. mkt vattenskott V sida svårt mäta, måste röja
1	Lövskog	1316217	6218465	hög vidkronig, rak stam 7m upp till första gren, sedan krona över 10-12 m, i blandlöv med flera gamla bc
1	Trädgård	1356000	6169800	
1	Solitär	1383980	6217352	1m från vägen grenar sig tidigt 2m i 2 sidogrenar, grov vidkronig, kapad gren mot vägen
1	Lövskog	1362700	6176277	
1	Väggkant	1422361	6218431	hög och vid krona, bokskog i Ö öppet i V, delas 2 stammar 5-6m upp, kapade grenar under med skott
1	Lövskog	1389039	6184800	sdelas 3,5-3m i grov sidogren. Vidkronig, mark lutar 1m
1	Solitär	1347841	6156980	står i kant hygge med öppet kring, vidkronig delvis red krona undertill pga tätare tidigare, fin, grov gren
1	Hagmark	1368503	6206337	fristående solitär ek i kulturbete hästar, staket runt om men gnagt roten i öst, knäckt toppgren annars fi
1	Trädrådå	1386697	6199435	hög vidkronig, grenar från 6m, mindre grenar lägre, frisk krona, holk
1	Bryn	1347489	6156268	lutar syd ihålig med öppning i NNV reducerad krona kan nog leva ett tag till
1	lövskog	1314501	6234571	, stam 7m ungskog sly-bok mkt fläder
1	Hagmark	1364250	6216057	vidkronig från 3,5m fristående frisk
1	Hagmark	1356286	6196614	vidkronig 5-6m upp, 10 grenar
1	Lövskog	1333885	6228284	
1	Hagmark	1364511	6216006	fristående, grov gren 2,5 sparbanksek
1	Hagmark	1356291	6196655	grenar sig 5m upp, håll 0,5m djupt i SV
1	Lövskog	1334329	6227495	Hassel och sly 6-7m, vidkronig, reducerad krona, skott från stammen, frisk
1	Lövskog	1386253	6224870	grov bark och svullen stam upp till 2m, högrest med spår av grenar lägre, krona reducerad, bok och al ru

1	Ekhage	1314348	6222390	halva trädet är dött och halva lever, 2 stammar från 7m där ena bruten, reducerad krona, många mindre
1	Park	1314236	6234903	, högre st fristående ihålig, grenkap stammen
1	Lövskog	1333820	6228083	Kanten av gamla skogen mot ungbok 30 år, reducerad krona, döda grova gren 5m upp, hållighet troligen
1	Bryn	1342655	6156161	vidkronig 50m V annan, delas från 2m i 2 större och 1 mindre gren, bruten grov gren, frisk
1	Trädgård	1355526	6195641	vidkronig men reducerad krona,
1	Solitär	1390473	6210828	mkt hög delar sig 5-6m upp i två raka stammar, reducerad krona, lägre grenar kapade.
1	Ekhage	1390445	6210706	hög krona strödda grenar, reducerad krona, grov gren kapad 2,5m vallas in, tickor
1	Lövskog	1390327	6210503	delas 3m upp i 2 och 5m upp i 3 stammar, norra stam bruten, red krona men mkt stammskott
1	Bryn	1342056	6155203	högre st vidkronig, rak stam 4-5m, börjar grenar sig grova grenar, en del lägre grenar in mot skog i Ö död.
1	Lövskog	1386284	6224788	relativt högre st, första grenar 6m upp död, begränsad krona, sten i S, stor låga intill S jättetek, mätt 1,6
1	Bryn	1347895	6155806	vidkronig 2 grova grenar av i SO och NO reducerad krona annars frisk
1	Ekhage	1314043	6222322	mitt i västra kanten vid staket, relativt högre st, delas 6m upp i 2 stammar, konformad krona, fläderstrum
1	Väggkant	1369632	6256164	vidkronig, delas 3m upp i 10-tal grenar, nyligen rensad från skott på stammen mot vägen, spricka på nor
1	Lövskog	1333797	6228076	Kanten av gamla skogen mot ungbok 30 år, gammal högre st ek med reducerad kroa, ihålig med små hål
1	Park	1390422	6210832	fristående vidkronig från 3-5m, frisk vid krona börjar lite reducering
1	Ekhage	1384791	6209296	7m från grusvägen, skada i SV annars törre, invallning pågår av 70-80cm blottlagd ved hela sidan upp, d
1	lövskog	1314511	6234581	, rak 8m, brutna grenar, reducerad krona, står vid ån i s
1	Solitär	1394109	6224765	vidkronig mest öst över vägen, (bok i V konkurrerar) grenar sig 5m upp relativt hög
1	lövskog	1396939	6243143	Står på stenm delar sig 2m upp i 2 stammar, vidkronig (Ekstrand visade)
1	Lövskog	1386268	6224775	högre st med grenar från 6m, 2 st döda, skada S sida vallas in 1x0,5m från 0,5m. Kronor går ihop granna
1	Ekhage	1390436	6210689	reducerad krona, skada barken i N 1,5x0,2m, strödda grenar, relativt hög stam, troligen ihålig
1	bryn	1401138	6226840	står i kanten hagmarken, lund i norr och hagmark i söder, grenar från 4-5m, vid fin krona, häftig lind upp
1	Lövskog	1348743	6156489	smal reducerad krona, mkt vattenskott, ung bok i kronan dock bruten, behöver röjasm lundmiljö med äld
1	Lövskog	1391104	6230100	Högre st med reducerad krona, grenar från 3m men nedre döda, ungskog hassel kring, holk!
1	Hagmark	1329567	6228096	grenas 4m upp med gren 2,3m i SO
1	Lövskog	1417094	6214955	tidigare 2 stammar men en bruten 3m upp, bar ved nedanför i S, låga i SV, högre st, lägre grenar kapade
1	Lövskog	1386076	6225142	relativt högvuxen med strödda grenar som dött nederst, skada N sida flera stråk 20cm brett, tickor 4m fr
1	Lövskog	1390422	6210909	vidkronig från 3m i 4-5 grenar, hög, omges ask och björk
1	Solitär			
1	Lövskog	1358393	6166573	Står i trödråd på norrsluttning, vidkronig med grova grenar från 3m, spricka i barken SSO 4,5m upp från
1	Hagmark	1333261	6209008	, vidkronig 4m upp
1	Lövskog	1408921	6218473	hög smal krona, spricka norr blottlagd ved som vallas in, delas 7-8m upp, små grenar lägre, flera grova ek
1	Lövskog	1390868	6231022	grenar från 5-6m, vid krona, ej ännu red, fint runt om ek/bok skog i NO, ekhage i Sv
1	Lövskog	1391250	6230022	
1	Lövskog	1309281	6214677	2m nivåskillnad, stigen passerar intill norra sidan, högstammig rak.
1	Lövskog	1386325	6224796	hög rak stam 8-9m, vid men begränsad krona i toppen, står intill dike i V stenblock S, ungbok runt 5-6m

1	bryn	1389975	6210833	står vid stenmur, vidkronig och fin, reducerad krona i norr, nyligen röjt men tidigare tätare, ihålig 3m upp
1	Hagmark	1394599	6220283	mätt 1m upp, grov gren i NO 1,5-2m och delar sig igen 2,5m i tre stammar. Står vid stenmur 30m norr jä
1	Lövskog	1347790	6156780	kanten askskog 20 frpn granplant i NO, vidkronig delas grov gren 2.5-3m bruten delvis och långt ut, öppe
1	Ekhage	1334527	6227534	En av de grövsta bland de 50-tal ekar mellan 3-4m i omkrets.
1	Hagmark	1342652	6155608	mätt 1.6-1.7m pga knölar stammen, vidkronig fin, skada Ö invallat men inbuktning i stammen, hagen ob
1	Park	1314270	6234858	, delas 3m, vidkronig strutform, fristående
1	Lövskog	1410732	6222993	20m V landsvägen, 6-7m N skogsväg, 2 stammar från 2m med svullnader i skarven från basen, högrest
1	Hagmark	1382060	6155991	vidkronig börjar reduceras kronan, gren från 3m, en grov bruten, helt plan mark runt.
1	Bryn	1347478	6156292	grov gren 2.5-3m åt syd, krona vid syd, kommer bok upp i kronan och 3 bokar intill på vallen måste röjas
1	Hagmark	1333209	6208968	, knöl Ö sidan vid roten, strödda grenar, delas 2 stam 5-6m
1	Trädgård	1312952	6147242	
1	Lövskog	1323796	6223224	mkt rak två träd nära, ihålig vid marken
1	Hagmark	1356439	6196647	ihålig, kapade grenar invallade, hög stam
1	Lövskog	1334378	6227480	Hög vidkronig, börjar reduceras krona, 6-7m upp grova grenar, rak fin stam under.
1	Lövskog	1334321	6227466	Vidkronig relativt hög grova grenar 6-7m upp, verkar frisk
1	Solitär	1368298	6253861	stam 6-7m upp delas i 2 stammar, ingar grenar under, står i kanten av anläggningen NV hörn
1	Hagmark	1356409	6196629	rak 8m upp, ihålig klena grenar till 10m
1	hagmark	1333163	6209076	
1	Lövskog	1314671	6234480	, 5m s vägen, högrest med många grenar på rak stam börjar 8m
1	Hagmark	1356345	6196683	i skogsbryn, högrest 7-8m delar sig, bark borta 40% i NNO, tickor, insektshål
1	Solitär	1400623	6219764	intill sjökanten öst om sommarstugan, nyligen frihuggen, fin krona från 6m vid
1	Bryn	1358575	6166650	
1	Lövskog	1386234	6224798	nyligen knäckt, blad kvar på grenar runt trädet, ihålig öppen i stam N sida, högstubben 9-10m, 40m NNO
1	Lövskog	1368575	6206745	står 10m in i sydbryn mot betad vall, röjt nyligen, ihålig hål V sida, vidkronig, börjar reducera krona, en f
1	Allé	1333701	6227979	Grövsta längs vägen, står 75m öst huset i V, högrest och vidkronig, frisk, ungbok i norr
1	Solitär	1342616	6153638	vid krona från 2.5m 3 grova grenar, krona börjar red.
1	Solitär	1364937	6205913	fristående i vägkant, vidkronig på liten kulle, betad vall i N, nya staket, grenar från 5m, 2 mindre under ,t
1	Lövskog	1364377	6196564	vidkronig från 3,5-6m i 4 stammar, öppet i N ung ek/ask i S går ihop kronor
1	Lövskog	1390193	6210515	NM med litet märke, grenar 6m upp, fin krona lite red, behov av röjning av bokar som går in i kronan.
1	Lövskog	1390262	6210535	
1	solitär	1349584	6180392	
1	bryn	1350681	6168975	står i staketst vid stenmur intill betes östra kant, 10m öst finns granplantering, vidkronig från 2-3m med
1	Park	1314769	6222218	högstubbe som lever med unga skott 5 m hög står vid grinden till parken, fläkt i SO ner till 1,5m röta och
1	Lövskog	1390493	6229756	Delar sig 2,5m upp i 2 huvudstammar, vid hög krona, ung alm direkt intill stammen i SO
1	Vägkant	1339234	6222973	
1	Solitär	1347852	6155557	står i åkerrensa vid dike, vidkronig från 2.5-3.5m, 6-7 grenar frisk troligen vuxit fort

1	Bryn	1348543	6156351	hög och smal krona, en del vattenskott, grova grenar först 7-8m upp
1	Solitär	1384724	6178053	
1	solitär	1349584	6180392	
1	Granskog	1416746	6215466	vidkronig 4m delas i 2 stammar, behöver röjas kring i uppväxande granplantering
1	Hagmark	1416813	6215408	vidkronig, börjar reducera kronan, mkt grönalger barken
1	Lövskog, bry	1388009	6213793	sydbryn mot ängen, vidkronig, första gren 2,5-3m upp, frisk och stor, sly i N
1	Lövskog	1302614	6224551	högre rak 10m, döda grenstumpar, blottlagd vedspricka 2m från bas, svampar i tuvor vid rötter
1	Väggkant	1323669	6222995	högre, många kapade grenar gger red krona, börjar få håligheter
1	Lövskog	1390004	6210814	mkt red krona, men en hel del skott, döda stumpar på stammen
1	Lövskog	1390214	6210549	liten och reducerad krona, strödda grenar på stammen
1	hagmark	1333211	6208970	, hög stam 7-8m rak, vid uppe, frisk
1	Lövskog	1297072	6243582	i stenvall, toppbruten 8-9m men många friska smågrenar, håligheter
1	Lövskog	1387231	6209444	fint ihålig med mulm, kanten öppen i syd, hål 50x20 cm, reducerad krona
1	hagmark	1362828	6197079	
1	Trädgård	1355540	6195677	
1	Hagmark	1386899	6224913	vidkronig och relativt hög, strödda grenar, sluttning i kant hagmark
1	Lund	1346469	6153244	
1	Bryn	1342691	6156132	vidkronig 50m Ö annan, delas 2,3m i 3 grova grenar, mkt mossa och vattenskott
1	Lövskog	1391281	6229988	Högre och vidkronig grenar från 6m
1	Lövskog	1314599	6234527	
1	Trädgård	1355679	6194209	
1	Lövskog	1314702	6234416	, sv glänta i beståndsgräns, högre till 8m då grova grenar börjar, strödda mindre från 1,8m
1	Lövskog	1314614	6234513	, högre, strödda mindre grenar många döda
1	Lövskog	1371119	6256648	ekbacke i kanten av åkermark norr om odlingsmarkerna, 2 stora grenar avbrutna i S, spricka i norr, står
1	Lövskog	1390184	6210531	stor ticksamling på stammen, lång spricka N sida 8-9m upp vallar igen, döda grenar underst
	F.d. Betesmark	1339362	6174372	Delar sig 3 m upp, varav en stor gren fallit av.
1	Lövskog	1314598	6234474	
1	Lövskog	1314699	6234459	, rak till 3m grenar sig
1	Lövskog	1417112	6215661	hög och vid krona men håller troligen på att dö, en del skott kronan
1	Bryn	1348778	6156521	10m från vägen vidkronig 2 stammar från 4m mkt små grenar hela vägen på stammen, bok i s konkurrer
1	Lövskog	1377498	6210198	utmärkssek, börjar reducera krona, undre grenar av, 5-6m grova levande grenar, ungsbok al 60-70 år
0	Solitär			
1	hagmark	1333148	6208937	ihålig, öppen i NV 2m upp 50cm brett, bark 50%, tickor, delar sig 4m i 2 stammar
1	Lövskog	1417039	6214908	i ungsykomor 8-10m, vidkronig med döda grenar under

1	Kyrkogård	1356688	6197033	stor krona hög
0	Lövskog	1401065	6212157	gammal vid krona, bark 35% kvar på sydsidan, spärrgrenig
1	Lund	1308221	6236022	bryn högest, stam 4.5m innan gren
1	Lövskog	1417023	6215487	lutar ut över ån, död gren 3,5m upp, i skog
1	Kyrkogård	1305725	623776	hög och vidkronig, fristående
1	Park	1323372	6167192	
1	Granskog	1395404	6224712	So vägsäl i granplantering, röjt 10m runt men ändå väldigt skuggit, högest troligen vidkronig men nedr
1	Lövskog	1302603	6224516	högstammig, 10m rak stam
1	Lövskog	1308169	6236022	
1	Park	1322653	6167554	
1	Lövskog	1391702	6222018	V Bjärlöv, rostig taggtråd kvar men nu kraftigt igenvuxet, eken trängd av granar i SO och uppväxande bo
1	solitär	1349584	6180392	
	F.d. Betesmark	1339362	6174372	
1	Väggkant	1401854	6242913	Naturminne med skylt
	F.d. Betesmark	1339362	6174372	
0	solitär	1349584	6180392	
1	solitär	1349584	6180392	
1	Park	1337087	6171250	
1	Lövskog	1385102	6250077	medelålders relativt vidkronig, grenar från 4m, bruten gren 4,5m, står i lövskog med mkt hassel, ask, hä
1	Betesmark	1348190	6211805	mätt 0,6m grenar börjar 0,7m, perfekt form tät hela vägen upp, 20m från vägen i sluttning
1	Betesmark	1348258	6211595	, delar sig 1,3m mätt 1,1 5-7 grenar, hög, lutar lite öst, 15m nord stenvall i syd
1	Betesmark	1348266	6211643	, delar sig 1,3m, mätt 1m ihålig vidkronig
1	Betesmark	1348294	6211604	, mätt 1m, delar sig 1,2-3m, grov, fallen en direkt norr om
1	Barrskog	1370672	6256850	enorm hög en troligen 12-13m hög, häftig trädform med grov genomgående stam hela vägen upp, första
1	Betesmark	1348303	6211628	, mätt 1m, lutar delar sig 1,6 i 5-6 stammar, högest
1	Betesmark	1348266	6211643	, delar sig 1,3, ihålig, mätt 1m, vidkronig
1	Betesmark	1348128	6211759	, intill stig och åker i NO, stigen svänger syd, trädform men spretig, mätt 1m, kapad grov gren 1,3m

1 Betesmark 1348128 6211759 , rak till 1,5m delar sig i 2 stammar, mätt 1,2m, sluttning 20m öst lövsump  
 1 Betesmark 1348253 6211757 , rak 3m, 20m syd vägen  
 1 Betesmark 1348371 6211658 , högrest, 2m stam, mätt 1m, 4m syd vägen i norr  
 1 Betesmark 1348291 6211599 , rak stam 2m, hög, murken i mitten, mossig nordsida  
 1 Betesmark 1348322 6211695 , delar sig 0,5m mätt 1,3 grövsta, 10m s parkeringen  
 1 Betesmark 1348151 6211795 , rak till 1,7m delar sig i många stammar, sluttning kantan lövsump i väst  
 1 Hagmark 1351288 6161969 mätt 0,7m lutar kraftigt sso 35 grader från marken, lever dock fortfarande och har en hög trädform som  
 1 Betesmark 1348322 6211695 trädform, 25m s parkeringen  
 1 Impediment 1356712 6196398

1 solitär 1368659 6204492  
 1 enbacke 1331743 6246367 i enbestånd som betas på udden, nyligen röjt med många höga pyramidenar, mätt 1,2 på 1,9m hög star  
 1 Lövskog 1390674 6254688 Högrest 10m från ån, grenar från marken mot ån, öppet mot hygget 5-6m upp på stammen  
 1 Hagmark 1351130 6161996 Enen har trillat men lever fortfarande liggande, hög trädform, fläkt i nedre del, mätt 1,4m upp, grenas 1,  
 1 Hagmark 1351153 6162123 står i NV holmen, hög trädformig med stam 1,6m, ca 5 m hög. Flera döda enar kring men ingen föryngrin  
 0  
 1 Fälad 1360878 6191031 lutar 45 grader, trädform med platt krona, delar sig 1,5m, två huvudgrenar lutar åt varsitt håll  
 1 solitär 1366472 6201585  
 1 Hällmark 1405622 6223835  
 1 hagmark 1397664 6248473 Ekstrand visade  
 1 Hagmark 1390678 6186901 3 olika enar mättes till samma mått, trädformade, fristående, mätta lågt ca 0,5m  
 1 Hagmark 1356208 6165374 Östsluttning bergknalle i äldre enbuskage, stammen lutar NO 45 grader, elas 1,5m, mätt 1m på smalas, v  
 1

1 Hagmark 1351133 6162014 Står solitärt i Ö sidan av sv holmen, trädformad delar sig 1,6m i 3-4 stammar/krona, ca 5m hög, stam mi  
 1 Hagmark 1349971 6207459 fristående, 10m norr vägen, delar sig 1-1,3m i två stammar, mätt 0,6m, trädformad  
 0  
 1 Hagmark 1314667 6222683 trädformad 50m syd motervägen ca 100m från östkant, intill eks norra sida, delas 2m upp i 3 stammar, r  
 1 Hagmark 1345313 6152939 , fristående i östsluttning, tvådelad från 0.5m och andra stammen är 0.93! Verkar frisk  
 1 solitär Står söder röd tegelbyggnad, 50m V korvkiosk, trädformig med 3m stammar, den smalare mäter 0,83m i  
 1 Hagmark 1351119 6162031 står på sv holmen norr om mitten, lutar åt söder, mätt 1m upp, delar sig 1,4 m upp i 4-5 grenar, vidkroni  
 1 Hagmark 1351258 6161957 tvåstammig där andra är 80 cm i omkrets, mindre stam delas 1,4m upp den grova 2m upp. Ca 6 m hög.  
 1 solitär trädformig intill stenmur i öppet landskap, höjd 6m, stammkrets mätt i brösthöjd!  
 1 Lövskog 1371733 6149298



1	Lövskog	1299881	6262910	
1	Hagmark	1314552	6222659	mätt 0,5m upp delas 1,2m upp i 3-4 stmmar, står 50m syd motorvägen i kanten av eklunden mot öppet
1	Hagmark	1345313	6152939	buskage norra platåns v sida, mätt 1m upp, vidkronig
1	Fälad	1360792	6191257	bestånd av äldre flädrar, helt övervuxna med mossor, delar sig 1,2m mätt 1m, mkt skott från stammens
1	Solitär	1405759	6151905	
1	Lövskog	1381611	6155814	knäckt krona men några skott lever, mätt 0,5m grenas 1m3 stammar, växer i stenmur mellan lövskog oc
1	lövskog	1347952	6157165	delar sig först 1.6m lutar so från albukett som växer tillsammans, börjar få det skuggigt i allund N hygget
1	Park	1329480	6227851	2 stammig där andra är 73 cm, mätt ovanför delning 0,6m vid 1,2m, grova döda grenar med levande sko
1	Trädgård			
1	Slottspark	1339728	6220766	
1	Lövskog	1371602	6150005	
1	Lövskog	1371515	6150173	
1	Lund	1338867	6201043	Delas 1m ena stam kapad, 6-7m hög, mätt 0,6m
1	Lund	1309507	6211625	grövst i bukett norr om vattentornet vid vägen, lite tegelhus SO, grov rak stam 2m upp, tot 4-5m hög
1	Lund	1339061	6200809	lutar kraftig, huvuddelen är död men några grenar lever
1	Ridå	1392629	6234653	rak och hög stam som lutar åt norr, grenar sig 1,8m upp, trädform, almen 1m ifrån (Ekstrand visade)
1	Trädgård	1392301	6202737	
1	Lövskog	1374421	6156755	
1	Lövskog	1371490	6150323	
1	Lövskog	1370440	6156473	De två stammarna har delats i början av 2000-talet, andra stammen är 2.55 m, båda har mycket djupa li
1	Lövskog			3-stammig, hål, stammar 1.60, 1.70, 1.80 död ved
1	Lövskog	1333688	6228089	Högt träd i fd bryn, kronana halv mot SV, sprickor i barken annars frisk
1	Lövskog	1370440	6156473	
1	lövskog			dia inskickat
1	lövskog	1366786	6159238	mätt 90 cm upp, en gren av 4 lever
1	Lövskog	1347147	6163310	
1	Allé	1389097	6169703	
1	Lövskog	1383593	6216749	ca 75 m V skogsbilvägen, högre jätte, delar sig 6m upp i 2 stammar, ca 20m hög, står i skog 50-100 år
1	Hagmark	1343343	6153456	

1	Lövskog	1350372	6166373	
1	Lövskog	1347147	6163310	
1	Solitär	1395884	6167493	
1	Lövskog	1366552	6159351	Omkrets under låg gren är 3.14
1	Lövskog	1370440	6156473	
1		1392059	6180311	
1	Lund			grov bark svårmätt, grov och högest vidkronig, grenar från 5-6m, kanten mot glänta i öster.
1	lund	1350264	6169000	övre delen av sluttningen ca 300m Ö Ryd, hög krona, bark av 2,5m lång stråk från basen 20 cm brett, up
1	Lövskog	1313939	6262080	
1	Lövskog	1370440	6156473	
1	Lövskog	1313540	6209529	står bland andra fågelbär på ravinens norra sida relativt mitt i mot huvuddalens sluttning, spricka i N sida
1	Lövskog	1354841	6167435	
1	Bryn	1349916	6166079	
1				
1	Utmark	1380729	6164613	
1	Allé	1407116	6242674	står vid gården mot mur 30m SO huset, 2m isär, grenas från 2,5m, vidkroniga
1	Solitär	1397044	6243158	Höga raka stammar (Ekstrand visade)
1	Lövskog	1313609	6209507	grövst av 5-6 stycken i ravinens nedre del, ca 75 m från järnvägen, kanten sluttning, högresta små kronc
1	Lövskog	1313556	6209553	står i lövskog norr om ravinen i östsluttning stora dalgången, ca 50 m från V bryn, trädet murket NV sida
1	Trädgård	1383164	6250027	står strax syd om resterna av kvarnen på v sida skogsvägen, högest med vid krona, grenar först 8m upp
1	Allé	1407116	6242674	står vid gården mot mur 30m SO huset, 2m isär, grenas från 2,5m, vidkroniga
1	Lövskog	1385142	6225143	knäckt högstubbe mellan stora stenblock
1	Park	1337087	6171250	
1	lund	1350293	6169027	100 m Ö Ryd i övre kant av sluttningen, hög och smal krona, 5-6 m upp grenas.
1	Lövskog	1337460	6161560	
1	Lövskog	1385142	6225143	högest står 5 m från den knäckta mellan stenblocken
1	Barrskog	1354513	6201833	högest med grenar 5-6m upp i kanten av granplantering mot skogsväg-korsning vägen upp till husen
1	Lövskog	1321653	6216169	högestm grenar 6m upp
1	Bryn	1346182	6228861	5-7m från stenmur mot åkern i norr, hög smal krona

1	Park	1355546	6143664	
1	Park	1336053	6178204	2 stammar från 1,4 m, mätt på den tjockaste stammen, delas i tre stammar 2,5m, hög vid krona, friståer
	Trädgård			
	Trädgård			
1	Park	1323059	6166485	
	Park			
1	Park	1323059	6166485	
	Trädgård			
1	Solitär			
0				
1	Solitär			
1	Lövskog	1331017	6247653	mkt höga 3 granar intill varandra, grova, mkt kåda rinner stammarna, döda grenar 10m upp, mätt 1,5-2r
1	lövskog	1385753	6198617	
1	Lövskog	1331017	6247653	mkt höga 3 granar intill varandra, grova, mkt kåda rinner stammarna, döda grenar 10m upp
1	Blandskog	1390745	6229627	
1	Park	1409020	6218317	höjd 34, krondiameter 14, fristående, mätt till 3,59 2003 av P.B. Trodde var exot
1	Granskog	1389165	6245334	
1	Blandskog	1390745	6229627	
1	Trädgård	1368659	6204492	
1	Blandskog	1390721	6229540?	
1				
1	Lövskog			

1	Blandskog	1390721	6229540?	
1		1394234	6176918	
1	Lövskog	1331017	6247653	mkt höga 3 granar intill varandra, grova, mkt kåda rinner stammarna, döda grenar 10m upp
1	Lövskog	1331145	6247596	strödda grenar från 2,3m lever från 7-8m där mkt grov sidogren sticker ut och upp, delad topp, delas 2 s
1	Lövskog	1391253	6230032	Högrest och vidkronig grenar från 7m, skada stam NV blotta ved, ung sly runt, nyligen röjt
1				
1	Väggkant	1330371	6236423	
1	Väggkant	1354571	6255005	
1	Barrskog	1396759	6248823	Rest av större bestånd som avverkades slutet 1990-talet, strödda grenar hela vägen (Ekstrand visade)
1	Lövskog	1377624	6210122	SV hygge, i kanten lövskog, vid och hög krona med grenar från 0,5m hela vägen upp, en del undre är döda
1	Blandskog	1409000	6218761	
1	Blandskog	1409000	6218761	
1	Allé	1388849	6170008	
1	Granskog	1390794	6254713	Högrest trädformad (Ekstrand visade)
1	Barrskog	1399775	6234869	döda grenar 5m upp sedan strödda levande hela vägen upp, blockrik mkt fin skog med blandskog olikåldrad
1	Barrskog	1400989	6242323	25m Ö landsvägen, hög med strödda grenar ända ner, döda grenar nederst (Ekstrand visade)
1	bryn	1379166	6221467	
1	Granskog	1390794	6254713	Mkt fin gammal blandbarrskog (Ekstrand visade)
1	Blandskog			Grenig gran som står i kanten av blandskog mest ekträd, foto bifogat, uppgiftslämnare Gun och Leif Svärn
1	Granskog	1376662	6256493	högt träd med döda grenar 3-6m, levande hela vägen upp men lite vissen i toppen, unggran 15 år kring,
1	Lövskog	1387486	6209887	hög med grenar från 7-8m strödda
1	Allé	1388849	6170008	
1	hagmark	1362716	6197217	hög och tät
1	Allé	1355941	6209717	grövst av 10-tal granar
1	Allé	1388849	6170008	
1	Lövskog	1372096	6220318	hög med döda grenar 10m sedan strödda levande, glest i NO sidan, står ovanför branten ca 200m NO bio

1	Lövskog	1386126	6225240	
1	Barrskog	1379046	6147061	
1	Allé	1388389	6170561	
1	Bryn	1346182	6228861	rakt söder om V gården, står i skogskant i bryn mot vall, hög vid krona med levande grenar ända ner till i
1	Trädgård	1392301	6202737	2m från ån, hög solitär, grenar från 4m
1	Granskog	1386710	6260486	Mkt fin gammal blandbarrskog (Ekstrand visade)
1	hagmark	1397614	6248473	
1	hagmark	1397614	6248473	
1	Allé	1309969	6169391	

1	Trädgård			
	Park	1417112	6215292	
0	Trädgård	1330344	6170785	

1	solitär	1321665	6144305	
1	Park	1324334	6167485	

1	Hagmark	1345313	6152939	, mätt 1,3m och delar sig 1,6m, stor och häftig
1	Kyrkogård	1331771	6141667	
1	Solitär	1385515	6146492	
1	hagmark	1381300	6155831	sammanväddt, delas 2m upp 13 hagtornsträd det största 7m högt, hotade av avverkning 1919 men räddade)

1	Hagmark	1343428	6153308	, grövsta av 3 stammar, delar sig 2 m upp
1	Utmark	1380729	6164613	

1	Hagmark	1343343	6153456	, övre delen av strandvallen, lutande mark, grenar delar sig och går ihop igen
1	Trädgård			spärrgrenig trädformad hagtorn

1	Hagmark	1345356	6152826	4-5m hög 2 stammig, kallad "helig torn", 0,5m från roten 1,2m respektive 0.9m i omkrets
---	---------	---------	---------	---

1	Lövskog	1299581	6263022	
1	Bryn	1368683	6154905	
1	Hagmark	1367471	6149611	

1	Hagmark	1343862	6191369	
1	Lövskog	1408879	6218788	2 stammar nära varandra från basen, mätt 1,3m grövsta
1	Lund			delas 2m upp i hög vid krona, träd form, mkt skott från rotvältan, mätt 1,3m upp
1	Park	1314296	6234695	, delas 1,3 mätt 1m, 1m från staket i sö
1	Park	1330717	6188050	
1	Hagmark	1345313	6152939	, mätt 1,2m upp, halvliggande, grövst av 3 stammar
1	Lövskog	1339844	6200407	tvåstammig från basen, >10m hög, vid basen sluttningen
1	Hagmark	1345313	6152939	
1	Park	1397230	6212906	står vid bron över kanalen till "ön" hög 7-8m, smågrenar på stammen som är hög 5-6m till delning.
1	bryn	1333903	6186023	
?	Hagmark	1415867	6226516	
1	Hagmark	1314665	6222571	ca 75m från staketet i öst, nära bryn i väst, ekar runt, trädformad med knotig 11,5m hög stam, mkt mos
?	Hagmark	1415867	6226516	
1	Park	1297001	6241787	Flera grova stammar
	Lövskog	1311221	6264184	enligt erfarenhet från borrhprov på andra hasslar uppskattad till ca 100 år.
1	Hagmark	1415867	6226516	
1	Hagmark	1415867	6226516	
1	Hagmark	1356370	6165365	grov gren i N sida bukett, öst höjdrygg intill Skåneleden, ene i väst och björkhage i öst, grenar 1,8m i flera
1	Hagmark	1415770	6226304	Trädformig gammal delad i två huvudstammar i syd 4-5 stammar i grupp och i norr 1 stam som grenar sig
?	Hagmark	1351304	6162047	mitt i dungens östra del, hög trädlikm delas 1,7m upp men har skott vid basen, mätt 1,3 m upp.
1	Park	1297001	6241787	Flera grova stammar
1	Lund			Grov mitt i mindre bukett, håll vid roten med mulm, ihållig, rak stam 2,5m, hög krona

1	Park			Anger att grova träd saknas 1919! En av 13 grova stammar på hasseln
		1415867	6226516	
1	Lund			
1	Lund	1338979	6201098	två grova stammar, delar sig 1,3m
1	Lund			2 grova stammar, höga lutande med skott rakt upp, mätt 1m upp
1	Lund	1309499	6211507	100m V tornet i sluttning, grov lutar SV långt 45 graders lutning, skott vid basen
1	Hagmark	1376791	6230067	
1	Lund	1309573	6211371	bukett 250m SSV tornet, mätt 1m upp lutar syd, delas 1,3m upp, 2 grenar sticker uppåt
1	hagmark	1332624	6208257	, grövsta av 3 grova stammar, delar sig 1,4m mätt 1m smalas
1	Hagmark	1351240	6161969	står i SV kanten stora kullen, lutar mot söder, flera unga skott rakt upp, delar sig 1,6m upp mätt under c
1	Lund	1309561	6211361	bukett i nedre del sluttningen 250m SSV tornet, lutar SSV grov delas 1,7m i 2 stammar
1	Lund			Grupp med 7 mkt grova stammar 70-100 cm, glest med yngre, mätt 1,2m upp
1	Park	1297001	6241787	Flera grova stammar
1	Hagmark	1345381	6197132	
1	Lund	1309545	6211389	bukett i sluttning 250m SSV tornet, lutar V hög och grov, delas 2,5m i 3 stammar
1	Hagmark	1338979	6201098	
1	Lund	1338979	6201098	två grova stammar (andra 01.06) delar sig 1,8m
1	Hagmark	1351235	6161970	vid basen enorm men delar sig snabbt i flera grova grenar 0,5m upp, mätt 1,2m upp.
1	Lövskog			
1	Lund	1309530	6211408	grövt i bukett 200m SSV tornet, i bryn 10m nedanför sluttningen, grenas 1,6m och 2,2m, hög i s kant b
1	hagmark	1332676	6208315	, dubbelstam den mindre, trädlik, grenas 2m, murken N sida
1	Lund	1309489	6211512	100m V tornet i sluttning, bukett lutar grov stam i NV delas 1,6m i 2 stammar, långa stammar sträcker si
				En annan stam i samma buskage hade en omkrets på 0,77 m. I ett angränsande buskage fanns ett bestå
1	Lund	1309489	6211512	i bukett 2m söder om annan grov hassel, 3 grova stammar, trädlik
1	Lövskog	1299581	6263022	
	trädgård			
1	hagmark	1389366	6229027	Trädformad från samma bas som andra, grenar sig 2m i 5 grenar, vidkronig, står fristående i hage 200m
1	lund	1350650	6169037	bukett med flera grova stammar, vidkronig, står intill del grova björken 7 m NV.
1	hagmark	1332676	6208315	, dubbelstam den grövre, trädlik, grenas 2m, murken N sida

1	Lövskog	1346791	6162985	
1	Lund	1309481	6211526	100m VNV tornet bukett med grov stam i SV ihopvuxen med andra, mätt 1,4m upp
1	hagmark	1332602	6208365	, grövst i bukett, gammal och murken men med skott, NV hörn lunden
1	Lund	1339095	6200825	grov gren i bukett bruten med 4 skott
1	Lövskog	1357970	6166797	Högstubbe 4m bruten, rak fin, står i lund på sluttningen mot bäckdala
1	Fälad	1360781	6191250	stor bukett med grövsta gren i NV, mätt 1,3m, delas 2m i 2stammar med flera skott tidigare
1	Lund	1338913	6201049	en av 4 stammar, delar sig 1,6 mossig, bred gemensam sockel
1	hagmark	1389366	6229027	Trädformad från samma bas som andra, grenar sig 2m i 10 grenar, vidkronig, står fristående i hage 200n
1	Hagmark	1343343	6153456	, övre delen av strandvallen, lutar sig mätt 1,5m upp
1	hagmark	1397664	6248473	
1	alskog	1393144	6237768	trädform 3 stammar mätt grövsta, sv röjdning i alskogen (ekstrand visade)
1	Lövskog	1371490	6150323	
1	Lund	1338841	6200993	grövsta av 4 stammar, NV dammen
1	park	1336034	6178092	står två trädformade havtornar, 2,5m stam medd liten krona.
1	bryn	1350649	6168938	står 2 m öster stenmur i östra delen av betesmarken, 10 m från granplantering och 10 m från alkärrsomr
1	Lövskog	1372576	6249478	står i sluttningens övre del, 50m ö huset, bruten gren 1.6-2.1m i SO, mätt nedanför, hög och vidkronig
1	Hagmark	1395844	6257123	Märklig jätte med hål genom som vallar igen, troligen är det ett träd som dock mättes genom hålet men :
1	Hagmark	1396389	6256873	omkrets 1943-1.36, 1949-1.60. SkN 1944, blåste ner storm oktober 1949 och restes igen
1	Lövskog	1313551	6209535	högre på kanten ravinen i stora dalgångens sluttning 50 m från V bryn, högre, smal krona, skåra insk
1	Solitär	1397044	6243158	Delar sig 0,7m i 2 stammar där grövsta mätt, den andra slingrar sig över stenen! (Ekstrand visade)
1	Lövskog	1334567	6227648	Lutar kraftigt, 3m gear sig i vid krona som lutar mot marken
1	Lövskog	1385102	6250077	
1	Lövskog	1314123	6261840	trädformig första gren 1,6



1 Park

1 slottspark 1378883 6163998

Park 1360453 6155715

1 Park 1339518 6187082

1 Solitär 1345162 6189138

1 Park 1342131 6186163 17m högt

1 Park 1336053 6178204 Planterat 1850-t, delas 3m i 3 stammar med vajrar mellan

1 Park 1313740 6197758 , 3 stammar från 2m bidrar till storleken, vidkronig fristående

1 Park 1407834 6159724

1 Park

1 Park 1321741 6166592

1 Park

1 allé 1332044 6159884

1 Kyrkogård 1341581 6191851

1 slottspark 1348646 6145311

1 Park 1314361 6234724

1 Kyrkogård 1331771 6141667

1 Kyrkogård 1306344 6224472 delar sig 3m i 2 stammar, högrest, ytterligare 3-4 träd strax under 4 m

1 Park 1336177 6162671

1 Park 1336177 6162671

1 Kyrkogård 1331771 6141667

1 park 1328609 6173054

1 park 1313459 6197661

1 Park 1397028 6212385 Trädformig, mätt 1,2m, delar sig 2 stammar 1,4m och sedan 3 stammar 2,3m

1 park 1313752 6197668

1	park	1322466	6167304	
1	kyrkogård	1308111	6236065	ihålig lavrik, högrest 6-7m upp
1	park	1313844	6197729	, en av två, högrest, stam 4m, ihålig
1	park	1330695	6187992	
1	park	1323609	6166492	
1	Trädgård	1330344	6170785	
1	kyrkogård	1334226	6173985	
1	park	1343358	6150473	
1	park	1322791	6165717	
	slottspark	1302431	6224644	
	slottspark			
1	park	1337087	6171250	
1	Trädgård	1392395	6202781	vårdträd hängkastanj framför huset, ihålig, kapade grenar 1,8-2,5m 4 grenar stumpar ihåliga, hög mitter
1	park	1322791	6167285	
1	Trädgård	1403252	6220043	landets grövsta idegran, delar sig 1-2m i 7-8 stammar, mätt på 0,5m höjd
1	Slottspark	1385753	6198617	
1	Slottspark	1342131	6189769	höjd 22m, vacker form, troligen planterad 1778 då en likgammal avverkades 1979-80 och hade 201 årsri
1	Trädgård	1403243	622046	delar sig 1,4m i 6-7 grenar, vidkronig, kapad gren i N, skylt NM
	lövskog			
	vattendrag			, 4,4 m hög, > 200 år gammal
1	Trädgård	1403234	6220048	lägst i NV, delar sig främst 1,7m, 2 grenar 1,3-1,4m i syd, vidkronig 6-7 grenar

1	Trädgård	1403250	6220036	den östra av paret framför dörren, 3 meter från andra, delar sig 1,5m upp i vida kronor
1	Trädgård	1403250	6220036	den västra av paret framför dörren, 3m från andra, delas 1,5m vidkronig
1	Kyrkogård	1335897	6178254	mätt 0,5 då den grenar sig 2m upp med skarvar lägre.
1	Kyrkogård	1336366	6178092	störst på kyrkogården, grenar först 2,3m, grov rak stam, vidkronig, står på enskild gravruta utan sten m
1	Park	1328478	6172967	
1	Park	1322666	6167285	, troligen hopväxt, delar sig i många stammar succesiv
1	Park	1320866	6186660	övriga stammar är 1.27, 1.08, 1.01, 0.95, 0.89, 0.68
1	Kyrkogård	1336366	6178092	solitär, stam kvistad till 1,7m där första gren kommer,grövre 1,6-2m där grenfästena börjar, mätt 1,2m,
1	Park	1332252	6141680	
1	Kyrkogård	1403296	6220174	2 träd i norra delen kyrkogård där V är mångstammig medan Ö är två stammig, skarv tidigt och separera
1	Kyrkogård	1331771	6141667	
1	Park	1335897	6178254	
1	Kyrkogård	1336366	6178092	uppkvistad till 2m med vid krona
1	Park	1321703	6166454	, delar sig 1m där grövsta gren mättes, 01.60 nedanför
1	Kyrkogård	1323197	6166354	
1	Kyrkogård	1336366	6178092	kvistad till 2,3m och en vid krona
1	Kyrkogård	1408097	6159518	
1	Park	1401615	6173293	
1	Park	1306282	6217701	en av 3 i grupp, 2 stammar från 0.5 detta är grövsta vid 1,3
1	Park	1401615	6173293	
1	Trädgård	1408097	6159518	
1	Park	1306282	6217701	en av 3 i grupp,näst grövst, högrest 2,5m

1	Kyrkogård park	1335984	6179192	rak ren stam till 2,5m, vid krona, står 50m öst mittgången
1	Holme i å park	1398453	6233505	Grupp med 4 träd på liten holme, markerade som naturminne med skylt på stranden, de två näst grövsta
1	Granskog	1386710	6260486	Står i park strax söder om kyrkogårdsmuren, vidkronig fristående
1	Lövskog park	1313826 1348646	6261923 6145311	3st den största 8m hög, 6-7m omkrets, troligen planterade 1830
1	park	1332252	6141680	
1	Park	1335200	6176000	
1	Park			höjd 17m, stammens centrum splittrat och ihåligt, svampangripen, 3 huvudgrenar med kedja
1	Park	1309132	6214526	ihålig med öppning i ö och uppe, mätt 1m höjd, gren 1,5-2m upp
1	Kyrkogård	1388743	6156731	
1	strand	1352875	6154719	
1	Lövskog	1342131	6189769	
1	Park	1297063	6241821	högest 7-8m 2 stammar
1	Bryn	1366677	6145761	
1	strand	1352875	6154719	

1	Hagmark	1345491	6152824	
1	solitär	1397023	6243358	Grov bas, kapade grenar smalnar snabbt dock hög (Ekstrand visade)
1				
1	lövskog	1365002	6161073	Vidkronig delar sig 2,5m upp
1	Lövskog	1305668	6219532	
1	Lövskog	1342131	6189769	
1	Hagmark	1345491	6152824	
1	lövskog	1314477	6234411	
1	Hagmark	1376791	6230067	fristående träd
1				
1	Park	1296994	6241688	
1	Älkärr	1361600	6172500	döda grenar, hålighet, lös bark
1	Åstrand	1383154	6250044	hänger i kanten av brant strandbrink vid forsar, hög och vidkronig
1	lövskog	1331840	6245642	
1	Älskog	1393144	6237768	översilad sluttande mark mot ån, sockeln mätt på 1m höjd med 8 grova stammar! Ytterligare en socken 2
1	hagmark	1336606	6158897	2 delad 1/2 m upp, den ena stammen bruten, i övrigt hög och frisk
1	park	1408991	6218335	står vid vägen till värdshuset i sv, hög med första gren 4-5m upp, vidkronig fristående

1	Allé	1370971	6153223	
1	park	1336366	6178092	
1	park	1343358	6150473	
0	hagmark			
1	Bryn	1347869	6155993	bred bas o delas 2m upp i 2 stammar höga, mkt rotskott svärmätt, marken lutar 1m ner i V, flera mindre
1	allé	1385753	6198617	allén planterad 1770-talet mest parklind men även skogslind här och var.
1		1397859	6165324	
				"Tvillinglind", med två lika omfångsrika stammar efter 1,4 m: 2,90 m. Hålligheter finns i båda stammarna
1	Allé	1394138	6225558	
1	Allé	1390445	6229732	V sida alén delas i 5 stammar 2m upp ev ihopväxt, skadad mot vägen skrap på gren, högre
1	Allé	1314184	6235026	, 2 stam från 2,5-3m, oval profil
				Stam med bulor. En klenare och tre grova "stamgrenar". Har enligt Kent Adelman drabbats av blixtnedsl
1	Park	1309043	6214463	delar sig 4-5 stammar 2-3m upp
1	Park	1343272	6155859	bladskivor något läderartade, vattenskottsbildning svag, cirkulär stamgenomskäring
1	solitär	1395534	6237463	Står vid vägen intill hus norr om gården. Vidkronig med mycket skott från basen ihållig svärmätt 2 s
1	Lövskog	1300031	6262455	
1	Park	1343272	6155859	
1	Trädgård	1355568	6195627	
1	Allé	1390416	6229700	Ö sida vägen, delar sig 1,8m i 2 stammar, tidigare 3, en kapad med hål, raka höga stammar, skott klykar
1	Lövskog	1349477	6203337	500m NO slottet, kanten skog vid växthusen, hål 2,5-3m östra sidan, grov gren 5m från Ö kandelaberfor
1	Allé	1416947	6215445	tidigare 3 stam från 2m men gren mot vägen av 1,7m och bildar hylla, högre
1	Hagmark	1396414	6256903	troligen ihopvuxen 3 stammar
1	Allé	1314182	6235024	, rak stam 15m, hål s sidan
1	Slottspark	1339743	6220735	10 m från ån, fristående 2 träd 5m ifrån, höga raka stammar, mkt skott stambasen
1	Väggkant	1377353	6230129	
1	Hagmark	1375691	6255515	Vidkronig 3-4m upp, söder om gården vid vägen (Ekstrand visade)
1	Hagmark			
1	Lövskog	1302565	6224571	högstammig
1	Park	1297022	6241954	delar sig 1,3m i sidogren som åter växer ihop 5m upp, höjd 27m
1	Allé	1416962	6215452	3 stammar från 4-5m, delas i 5 stammar 8-9m. Ö sida vägen
1	Solitär			
1	bryn	1344153	6234654	dia inskickat
1	Allé	1313940	6235212	, 2 stammar, 3:e kapad 2m, delvis ihållig, grov bas 3m upp

1	Kyrkogård	1299725	6241545	delar sig 1,9m i 3 stammar, mätt på smalast 1m upp
1	Allé	1314078	6235062	, högrest stor sockel
1	Lund	1339153	6201031	tvådelad jätte som lutar utåt, östra delen ungskog, endast mätt södra stammen
1	Slottspark	1339743	6220735	10 m från ån, fristående 2 träd 5 m ifrån, rakstammiga höga, gren av 1m upp med hållighet
1	park	1336366	6178092	
1	lövskog			
1	Solitär	1408840	6245370	delas 3m upp vidkronig grenar växer ner till marken
1	Hagmark	1338985	6201092	
1	Lövskog	1387953	6213818	kandelaberform, tidigare hamlad, står i kanten skog mot äng och torp i Ö, delar sig 2-2,5m i 2 stammar
1	park	1390812	6229947	
1	Trädgård	1355568	6195627	
1	Allé	1332733	6150142	
1	Allé	1396214	6241718	Ö två gårdar, 25m SO hus (Ekstrand visade)
1	Kyrkogård	1328202	6157330	
1	Kyrkogård	1328202	6157330	
1	Park	1409034	6218417	höjd 22m, Karl XV dotter Louise och danske kronprinsen Fredrik blivande kung 1906-1912
1	Allé	1345682	6152753	
1	Trädgård	1370647	6200754	
1	Park	1328522	6173079	
1	Lövskog			
1	Kyrkogård	1317438	6238962	, delar sig 3m vidkronig med stamskott, knölig stam
1	Allé	1313808	6235061	
1	Allé	1342051	6212704	, delar sig 3m 2 stammar
1	Lövskog			
1	Lövskog			
1	Park	1401615	6173293	

1	Lövskog			
1	Solitär			
		1332733	6150142	
1	lövskog			
1	park	1401615	6173293	
1	park	1344937	6189382	
1	Park	1385753	6198617	
1	trädgård	1332733	6150142	
1	park	1344937	6189382	
1	kyrkogård	1308211	6236042	
1	park	1401615	6173293	
1	Lund	1338985	6201092	lutar 6m 45 grader och går sedan upp
1	park	1322828	6167085	
1	park	1322697	6167304	
1	park			
1	Park			
1	Park	1322828	6167085	
1	Park			
1	Lövskog	1417202	6215641	Trolle Ljungy gods har satt skylt med 1,48 diameter, höjd 33,5m, volym 35 skogskubik, skogsförvaltninge
1	park	1297022	6241954	
1	Lövskog	1417022	6215825	hög, 3 stammar i toppen, bestånd med lärk, bok och sykomorlönn
1	Lövskog	1323807	6223334	grenar 3m, brutna underst, mkt hög
1	Kyrkogård	1336366	6178092	tät murgröna på stammen gör den svår att mäta, står ca 50m från östra kant, vid grav för Karl Johan Ros
1	Lövskog	1417001	6215851	hög ganska mycket med döda grenar längs stammen
1	Lövskog			vid parkeringsslinga, störst av 3 lärkar, hög grenar först 15m upp.
1	Park	1390849	6229962?	
1	park	1328522	6173079	
1	Lövskog	1323805	6223377	högre >10m utan grenar
1	Lövskog	1323805	6223377	högre >15m stam utan grenar, spricka SO 8m upp



1		1387361	6154888	
1	Lövskog	1417024	6215489	högrest med levande grenar bara i toppen och döda strödda längre ner
1	lövskog	1367912	6161052	Kraftig ca 25 m hög
1	Lövskog	1405349	6223748	
1	Lövskog	1416982	6215815	hög, grenar i toppen
1	Lövskog	1417029	6215818	hög med smal krona i toppen
1	park	1395484	6153805	
1	hagmark	1362716	6197217	kraftig och hög med mycket grenar
1	Trädgård			
1	Lövskog	1416991	6215474	25m ö alle i bokskog, hög med döda grenar 20m upp, toppen frisk
1	Väggkant	1346613	6237467	vidkronig med låga grenar i bryn intill vägen, hage i norr, gran i sv. Planterades 1747-48
1	Trädgård			Planterades 1747-48
1				
1	Lövskog	1302282	6224680	
1	Park	1302431	6224644	en skada högre upp, ålanterad 1850/60 vid mätning 1922 2.40m Sylvén, 25m hög
1	Park			Högrest solitär i parken, söder om dammen, kottar med fjäll som treuddar.

solitär  
solitär

från 1700-talet

solitär

Park

- 1 Park 1336120 6162636 stam vidkronig och år marken där grenar slagit rot, höjd 11m, stam knölig
- 1 Park 1322378 6167273
- 1 Park 1322753 6167423 , högest, förlorat en stam 2,5m
- 1 Park 1328522 6173079 , delar sig på 1,6 i 10 stammar
- 1 Park 1,3E+07 6162615 2-stammig mätt 1,6m andra stam 1.80 delas igen 2m höjd 14m svampangripen, intill runt arr i parken
- 1 Park 1330704 6188026
- 1 Park 1322953 6165917
- 1 Vägkant 1383169 6249954 Störst av tre naverlönnar som står i kanten av granpkantering intill skogsväg, granarna ca 40 år, smala u

- 1 Park vidkronig från 2m 10 grenar, står relativt fristående men kan behöva mer utrymme
- 1

- 1 Solitär 1331216 6165798
- 1 park 1313675 6197764 , delar sig 1,7 i 6 grenar, svamp vid roten, vatten i klykan  
[Har enligt Anders Ragnarsson hamlats hårt av Sydkraft för ca 15 år sedan.](#)

- 1 park 1321347 6165217
- 1 Park vidkronig från 2m 10 grenar, står relativt fristående men kan behöva mer utrymme

- 1 Park 1302546 6217684 delar sig 1,6m-2,1m 3 Stammig grov
- 1 Lövskog 1314122 6261824 vidkronig delar sig 1,8m, en gren 1,6, mätt 1,2m,
- 1 Kyrkogård 1330450 6170668 murgröna gör svärmätt
- 1 Kyrkogård 1330450 6170668
- 1 Allé 1345351 6157390 V sida vägen, bruten gren i S ihålig, krona mot norr
- 1 Fälad 1360576 6191071 fristående vidkronig från 2,5-3m med många grenar, frisk.
- 1 Park 1330693 6188047
- 1 Hagmark 1343862 6191369
- 1 Park 1330734 6188010
- 1 Solitär

1 Allé 1295184 6244272 mellan 1:a-2:a huset vid gatan, ihålig, stam 2,5m, vidkronig  
1 Park 1330734 6188010  
1 Kyrkogård 1330450 6170668

1 Allé 1332227 6169977  
1 Kyrkogård 1328332 6170729  
1 Lövskog 1313694 6261962  
1 allé 1323034 6166348  
1 lövskog 1311221 6264184 dia inskickat

1 solitär Delvis ihålig, kapad under 2m nyligen, grova kapytor  
1 Solitär 1406661 6207145 står 5m N vägen mot Trolle Ljungby, delas 2-3m i 3-4 stammar, tidigare hamlad, idag vidkronig, listad gr  
1 Park 1397274 6212937 östkanten mot kanal, delas 2,5-3m i 3 stammar, hög, vid i öster, mkt skott stammen  
1 Park 1397274 6212937 50m söder om stigen, svärmätt med fläder runt, listad grov bark, delar sig 3-4m upp i 3 stammar med vi  
1 Solitär  
1 Solitär  
1 Solitär  
1 Solitär  
1 Solitär  
1 Dunge 1353060 6179550 dunge med vitpil, mångstammig  
1 Pilevall

1 Hagmark 1343081 6154483 , högstammig, 3-4m till grenar, ihålig med mulm vid basen, hål 10x20cm, vitpil?  
1 Kyrkogård  
1 Solitär 1332850 6177960  
1 Solitär 1332850 6178080  
1 park  
1 solitär 1397064 6243438 Stubbe 2-3m hög med mkt skott från toppen (Ekstrand visade)  
1 Trädgård 1395484 6153805  
1 park 1313109 6197750 , lutar syd, 4m stam delas  
1 Vägkant 1354306 6161049 Grov gren av i L 1,3m upp, mätt 1-1,2m upp, mkt skott, stammen ihålig.  
1 Trädgård

- 1 Park
- 1 Solitär 1364955 6161091 7-8m hög, vidkronig, troligen vitpil
  
- 1 Park 1323341 6167167
- 1 park 1395516 6193073 höjd 26
- 1 Park 1323184 6167273 delas 3m 6 stammar
- 1 park 1323470 6223104
- 1 Park
- 1 Vägkant
- 1 Park 1367912 6160977
- 1 Kyrkogård 1331771 6141667
- 1 park 1343272 6155859 2 stammar intill varandra, höjd 32, fristående, förgrening 3m ena stammen (1919 skriver W.B. Att träder
- 1 park 1410428 6211254 1m mätt, delas 1,3 i 2 stammar, höjd 26m
- 1 Park
- 1 park 1323470 6223104 mätt 1m vid 0.7 utgår grov gren vilket ger större värde, höjd 17m
- 1 park 1385753 6198617
- 1 park 1323470 6223104
- 1 Park 1323341 6167167
- 1 park 1328522 6173079 , högrest vidkronig, hybrid platanus x acerifolia
- 1 park
- 1 Kyrkogård
- Park
  
- 1 Kyrkogård
- 1 Trädgård står i kolloniomrpdet helt nära citadellvägen i Landskrona. Delar sig i 4 grenar, tidigare ytterligre 2 som ä
- 1 Solitär 1350190 6174940
- 1 Park
- 1 Solitär
- 1 Park 1306350 6217669 delar sig i 3 stammar 4m, hög vid krona, står öppet
- 1 Lövskog 1343406 6190826
  
- 1 Trädgård

1	park		
1	park		
1	Solitär		
1	Park	1323884	6164660
1	Kyrkogård		
1	Allé	1323547	6222721 ihålig med smal spricka 1,3m upp från marken, lutar norrut, delar sig 5m upp i 2 stammar, mkt skott på :
;	Park		
1	Park		
1	Park		
1	Solitär	1315664	6213658 högrest, delas först 7m upp i 2 stammar, vidkronig
1	Park	1365653	6203235
1	Solitär	1371240	6153442 stamskador och brutna grenar, stamreducering utförd
1	Solitär		
1	Solitär		
1	Park	1323884	6164660
	Park	1354275	6185082
1	Park		
1	Park		
1	Solitär		
1	Park	1323884	6164660
1	solitär	1341200	6176600
1	Solitär	1351080	6177480
1	Solitär	1320783	6146361
1	Solitär	1329178	6165998
1	Park	1365653	6203235
1	Park	1334980	6176340
1	Allé	1323545	6222773 delar sig 4m i 3 stammar, mkt skott på stammen
1	Allé	1397228	6176830
1	solitär	1397228	6176830
1	solitär	1338177	6174317
1		1347430	6206794

## Trädgård

1 Solitär 1334575 6162069  
1 Vägkant 1368659 6204492

1 Park 1353112 6154513

Park

troligen 200 år gammal, 1740 anlades trädgården och trädet fick plats i mitten.

Park

Park

1417112 6215292

1 park

1336053 6178204 träd nr238, grov bark, stam 3,5m vidkronig fristående

Park

solitär

växer öppet på en åkerren utmed allmänna landsvägen mellan Kristianstad och Växjö. Stammen är rak, j

1 Lövskog 1300031 6261344

1 Ekhage 1314174 6222438

öppet i öster står i kanten, svårbestämd men hade torra blad kvar några, stam 2m hel med ytterligare 1n

1 Lövskog 1299777 6262441

1 Vägkant 1393514 6255393

Stor del av trädet dött. Har blommor och blad bara i mitten och i toppen. Höjd ca 9 m.

1 Solitär

1 Alskog 1393144 6237768

står i övre kanten mot skolan, 3m upp grenar sig (Ekstrand visade)

1 Lövskog 1345075 6194551

1 Lövskog 1299777 6262441

1

1 Skogsbryn 1351153 6224136

ca 100m NO vit villa i skogen, högrest vid krona, grenar från 4m, delar sig 6-7m i 3-4 stammar i toppen

1 Lövskog 1308299 6235970

1 Lund 1339020 6200950

tvåstammig mätt grövsta,

1	Lövskog	1401832	6249789	fallen stam mätt 2m upp delar sig 2,5m i 2 stammar, knäckt, lövängsrest
1	Hagmark	1372407	6249478	står i bukett vid staket på dalsluttningen i hagmark, ihålig med 2 små hål, många stammar intill, fristående
1	Hagmark	1372386	6249383	3m sv björken, grenas från 1,8m, barken sprucken håller troligen på att dö, står i bryn
1	väggkant	1406673	6240911	står i kanten av granskog 30 år, lärk 30 år samt bok i öst andra sidan vägen, plusträd 8m till kronan utan
1	Lövskog	1383170	6249995	mätt 1,4 ovanför gren, dubbelstammig men andra stammen betydligt smalare, hög, står i övre kant av sl
1	Lövskog	1307501	6230543	står i stenmur 200m V torpet, 10m NV stig, högre rest, ungskog båda sidor, grenar först 4m upp
1	Lövskog	1313607	6209505	fallen stam knäckt, 10m norr beståndet med fågelbär i nedre del ravinen nere i dalen, mätt på 2m, rak s

1 solitär

1	Väggkant	1333890	6247392	delas lågt 1.4-2 m i 2 och sedan 3 stammar, tveksam att mäta!
1	Park	1356822	6196641	håligheter
1	Trädgård	1355714	6194066	spår av hamling
1	Solitär	1381389	6248760	vidkronig delas 3m uoo i 4 stammar, 2 döda, med hålighet/död ved från bas upp till klykan, vajer i krona
1	Park	1356811	6196678	stamkvistad
1	Allé	1390796	6230273	
1	Gårdsplan	1378004	6256684	2 stammar med bred klyka 1,7m upp, tidigare 3 stammar, vid krona vid infarten gårdsplanen vid vägen
1	Park	1326114	6183727	, högre rest, håligheter, SSO sidan spricka 1,7m upp från bas, tickor, nr 393 bricka, T.Z. 2.99 1997 NV slott
1	Park			
1	Allé	1416972	6215364	delas 3m i 3 stammar. Högre rest och vid
1	Gårdsplan	1407590	6243430	vårdträd vid torp 100m från landsvägen intill Björkhultsvägen, delas 2-3m upp i 3 stammar, hög vid kron
1	Park	1401615	6173293	
1	solitär	1394265	6176899	
1	Väggkant	1407072	6242630	100m syd gården längs gamla huvudvägen, delas 2,5m i 2 stammar vidkronig fin

1 Vägkant 1376597 6185892  
1 Allé 1396353 6175699  
1 Allé 1396353 6175699  
1 Trädgård 1355727 6194077 spår av hamling  
1 Park 1326254 6183812 , bricka med nr 302, delar sig på 3-3,5m  
1 Vägkant 1364384 6215879  
  
1 Kyrkogård 1366472 6201585  
1 solitär 1369491 6202635  
1 Trädgård 1312650 6201414 , ca 40m NNO. Delar sig 2m och ihop igen!, vidkronig  
1 Slottspark 1365659 6203223  
1 Park 1401615 6173293  
1 Hagmark 1395919 6248848 Intill gården i öster i kanten av stenmur (Ekstrand visade)  
1 Trädgård 1333653 6226167 evighetsträd men inte uppskattat av grannen som har grenar in på sin tomt  
1 Lövskog 1297159 6243417

1 Hagmark 1343293 6153867 , åkerbryn med mycket slånbuskar, mätt 0,5 m från marken

1 Park 1336522 6178173  
1 Lövskog 1302731 6223682 barr 10-15ca, högre 6-7m, vid krona i v bryn  
1 Park 1322641 6167279  
1 park 1302431 6224644

1 Park 1337087 6171250

1 Solitär 1327397 6158973

Efter 1,5 m 2-stammig; den norra 2.36, den södra 2.67 i omkrets vid basen. Har tuktats.



1	Lövskog	1342131	6189769	
1	Hagmark	1398853	6165761	
1	Lund	1339221	6200926	vraksälg med många friska skott, hål i stammen men igenvallat, 2,5m hög stam, mätt smalast 0,7m
1		1345075	6194551	grövst av 2 stammar
1	Lövskog	1354900	6166000	
1	Hagmark	1376791	6230067	
1	Hagmark	1391922	6167918	
1	Bryn	1371230	6256622	vidkronig med sidostam intill, delar sig 2m upp i 3 stammar
1		1343862	6191369	
1	Solitär	1406620	6244198	delas 2,5m i 2 stammar, hög och vid krona
1	Lövskog	1393853	6168149	
1	Väggkant	1388403	6249730	trädformig, delas 1,8m i 2 stammar, hög smal krona, står i stenmur, en av flera grova
1	Lövskog	1297622	6244729	
1	Väggkant	1407081	6242646	50m syd gården mätt ovanför klyka 1,3m, delas 1,2, vidkronig, lutar åt väster
1	Lövskog			Vidkronig, NM märke i väster, delas 3,5m i 2 stammar, flygrönn i klykan, mkt grov och fin, ungt löv unde
1	Hagmark	1363084	6175154	
1	solitär	1368828	6201129	
1	Barrskog	1367795	6253891	15m öst skogsväg ca 300 m syd stora vägen, står i granskog, 15m i syd är ungskog med bryn, den enorr
1	hagmark	1362716	6197217	delar sig ca 3m upp i 4 stammar
?				
1	Barrskog	1399535	6234925	överståndare 8 m till grenarna, stor fin krona
1	Barrskog	1407290	6251259	står i väggkant, hög vid krona 12m upp, torra grenstumpar stammen hela vägen, mkt hackspettshål, urho
1	hagmark	1362716	6197217	kompakt lång ca 14 m rak
1	Lövskog	1367207	6162020	ca 20 m hög, kraftig, välutvecklad krona
1	Blandskog	1331805	6246391	i kanten av uddens östra sidan n enarna, vidkroniga höga
1	Barrskog	1390794	6254713	Mkt fin gammal blandbarrskog med inslag av löv, kyrkomark, enorma granar och tallar (Ekstrand visade)
1	solitär	1368828	6201129	
1	Tallskog	1359800	6172300	
1				
1	Barrskog	1390794	6254713	Mkt fin gammal blandbarrskog medinslag av löv, kyrkomark (ekstrand visade)

1	Barrskog	1376109	6251847	Högrest, delar sig 6-7m upp, strödda grenar med vid krona, fristående i tallbestånd 1m från vägen
1	solitär			
1	Lövskog	1372405	6219795	på åsen mitt emellan väg 25 och västsluttningen, krön mot sydsluttning, grov gren från 2,5m strödda död
1	Tallskog	1359800	6172300	
1	Allé	1362302	6175787	
1	lövskog	1408851	6218849	död med tickor på stammen
1	solitär	1394428	6179655	
1	Blandskog	1331805	6246391	i kanten av uddens östra sidan n enarna, vidkroniga höga, rovfågelbo
1	Blandskog	1398453	6233505	Grenar hela vägen i Ö, döda upp till 7-8m
1	Barrskog	1368008	6162674	Hög rak kraftig
1	Blandskog	1331899	6246106	i betesskog rakt syd udde mellan de två större uddarna SV slottet, hög med liten smal krona, konstigt me
1		1390763	6179031	
1	Blandskog	1331750	6246208	störst av 3 100 m exotgran i so del udden, hög vid krona, grenar från 9-10m (döda under) 25 m strander
1	Barrskog	1365008	6159997	Kraftig, kort stam med hög krona
1	Barrskog	1367252	6161065	Frisk ca 15 m hög
1	Barrskog	1367143	6160993	3 stammar där de övriga är 1.71 och 1.61 med gemensam sockel på 4.64 m i omkrets
1	Barrskog	1379046	6147061	
1	Park	1328478	6172967	
1	Park	1332129	6159943	höjd 19m omtalad Lustgården 1926 mkt vattenskott
1	Park	1390690	6230042	höjd 26m delvis ihållig vid stambas, där ex stam är borttagen
1	Park	1363629	6175107	19m hög, barkskada vid stammen nere
	Park	1417112	6215292	
1	Park	1406803	6221742	
	Park			
1	Park	1395516	6193073	19m hög, näringsbrist

1	Park	1340096	6166365	
1	Park	1321516	6166485	
1	Park	1309043	6214463	
1	Allé	1398497	6224351	flera grova träd står i allén, denna grövst av 3-4 st, fläckig bark, delas 3-4m upp, vidkroniga
1	Park	1330740	6188066	, delar sig 2,5-3m, 4 huvudgrenar
1	Park	1323072	6166504	
1	Park	1330679	6187997	
1	Park	1326222	6183811	
1	Park	1328522	6173079	
0	Park trädgård			24m hög, knäcktes 1927, planterad ca 1750 ålder 175 år.
	Park P.B.	1360453	6155715	troligen landets äldsta enligt W.B. (Linné beskriver 15 valnötsträd vid sittbesök 1749 samt en vinranka se
	Park			
1	lövskog			
0	Park			
1	park	1409209	6218418	delar sig 1,7 m i två stammar 145, 150 cm i omkrets, spricka i klykan riskerar att delas
	Park	1417112	6215292	
	Park			
1	Park	1409209	6218418	mätt 1m 1,3m finns knöl
1	Park	1297022	6241954	
1	Park	1409031	6218391	delas 1,8-2,5m upp
1	Park	1336053	6178204	4 m stam, fristående och vidkronig
1	park	1409031	6218391	står som solitär i Sv del parken, delas 2m upp vidkronig

1	Trädgård	1358335	6166400	40m s gamlegården, hög utan grenar 8-9m upp, vid krona i SV, reducerad mot NO bokar.
1	blandskog	1331691	6246301	enorm gran med döda grenar från 1 till 7-8 m sedan levande, avflagnad grov ljus bark, ytterligare 2 jätta
	Park	1417112	6215292	
1	blandskog	1331741	6246257	70m öst de två andra exoterna, hög och frisk, ser ung ut trots storleken, grenar från 6m spricka igenvalla
1	Lövskog	1390849	6229962	
1	Kyrkogård	1335972	6179167	liknar abies picea men vid närmare studium är bar annorlunda, barr strödda åt alla håll och silveraktiga, s
1	Park	1302431	6224644	höjd 20m, frisår sig, svampangrepp, långstgående skador på stammen,
1	Park	1367333	6150092	1997 8m högt
1	Park	1297083	6241842	
1	Park			3-stammig delas 0.9 i två 1.92 andra, och 2m i tredje, höjd 23m
1	Park	1304275	6221832	två stammig andra 3.02 mätt 1,6m förgrening 1.10-1.22 beroende på sida, omfattande stamskada, hålls
1	Park	1304275	6221832	söder gång och damm, mindre läkt stamskada
1	Park			
	Park	1360453	6155715	
1	Park	1296994	6241805	
	Park	1385090	6151667	
1	Park	1306272	6217686	högest, saknar bark 25% i SO från kapade grenar, delar sig 5m
1	Park	1297022	6241954	de smalare med långsträckta stamskador, höjd 16m
1	Park	1322641	6167279	
1	Park	1322691	6167579	
1	Park	1306279	6217684	, högest med öppning i norr från rot till 3m blottlagd ved, röta vid basen
1	park			
1	Park	1385090	6151667	smalkronigt ex, höjd 17m endast hanhängen synliga
1	Park			





---

o 3 stammar, verkar frisk, en grov gren död, ytterst låga grenar reducerade, viss röjning kan behövas, håll i roten nere vid, sprucken bark i öst.

e och har skjutit mkt skott, verkar helt frisk  
na runt om. Huvudbyggnaden flyttades till nuvarande plats 1805 och förmodligen planterades trädet i samband med detta eftersom trädet står rakt framför huvuc

en höll aldrig blommor!

iög m.m.

de

g kan öka måttet något  
nar staplade runt stammen  
nkt skott på stammen där mätt 0,6m smalast







är svår att mäta, ihålig med flera små öppningar

itgård, vidkronig i staket öst betet.

7m, många smågrenar mkt skott, bara 6-7m hög mkt fin

hagmark som tidigare varit mer igenvuxen, marken lutar, delar sig 5m upp i 3-4 grenar, nya skott kommer från stammen, mycket lavar och

30 år med ungskog under, asken börjar grena sig från 7-8m

mark, nu ohävdad under igenväxning, jakthydda i ena stammen-lyxversion

mark, medverkat i filminspelning Edvard Persson

(strand visade)

mark i kanten fd åker mot fuktäng nu björkhage, nordöst om gården, övriga askar väster och sydväst gården strax under 4 meter i omkrets

mark lossnar

mark i bred bas ihålig N, mulm 0,5m

en.

tt

I krona, kapade grenar mot vägen, knöl 2-3m upp med yngre grenar, stammen smalnar av snabbt men många unga skott stammen, mkt sl

mar, under växer lövträd, lönn, fågelbär, bok, lind m.m.

ca 50 i väster

med 5 år gran i norr, hugget runt aspen

ön

åda grenarna 1.6m upp, bark av ö-Nö sidan troligen efter maskin, vidkronig men med konkurrerande bok i NV

nossor, lavar, svampar, vidkronig

istad nedre del, fristående i stenmur  
15 år, riklig med häxkvastar

15 år, riklig med häxkvastar





s 1,3m, död en står intill.

vid.

framför och en annan av hembygdsföreningen strax NV

kronig

äxt kring.

öten (katt sprang ut!)

· hopväxta, rötangripen, höjd 25m

tickor på stammen annars frisk, står fristående i sydvästra hörnet av trädgården, ursprungligen Löbragårdens utmark, finns med i Gods och gård

pp. Murken stam med tickor, mkt skott från klykan, sluttande mark nivåskillnad, granplantering i söder och sluttning i norr mot alkärr, träde

åker sydöst gårdsruin

int

1-3,5m 4 huvudstammar, ungbok omkring, enstaka stora ekar, avenbok, fågelbär. Frisk förutom några döda grenar.

i norr skjuter ut i sidled som kandelaberarm, list från klyka ner mot roten är troligen ihopväxt, flera lister i spiral medsols  
ammarnas nedre del, hål vid rötterna.

s av ungskog

stammen nedre del

< kvar, står i mitten av 3 jättebokar, 3m från vägen

väldig bas och vid klyka 2m upp, flera flygrönnar i klykan, mkt mososor och lavar, troligen fler stammar förr som brutits.

räftigt träd i bokskog

:år i skog med bok, ask, knölar på stammen efter gamla grenar

:ammar och grov sidogren, en stam delas 1,5m upp, skylt med NM, lövskog kring (Ekstrand var med)

nder kronan, kommer unga grenar på stammen, mkt mossor och lavar  
nt 1m ner i V,

Im annars frisk

ifrån basen, några grenar döda, klotter bark, nästan kandelaberform

, tidigare vidkronig, mkt sly runt, står i bryn mot ängen i Ö

1, dock örter uppe i stubben, Nyckelbiotop

gger intill, stentipp i slänten mot kärr i NV



I, står i stenröse/tipp 1m nivåskillnad

m upp mätt 1,7m delar sig 5m upp, strutform, ungskog under bok, sykomor, ask, många lågor, högstubbar och vindfällen

rk börjar lossna

gsly 5m runt.

rar. Frisk några döda grenar, listad stam, ristad bark.

ammar friska men död ved SO nedanför brottet till rot med tickor mulm

in i N.

na

låga i NO, ungskog omkring

:or på stammen, flera stora spik i trädet, står i ung bokskog 4m hög  
g, mkt trämjöl i öst

2m i hålet, delar sig 3m upp

ssig

en ett mkt gammalt och ett gammalt (Ekstrand visade)

ameter, ungskog av ask, sykomor, bok m,m, många högresta bokar, högstubbar, bark börjar spricka i väst

a grenar spridda runt stammen (4.59 2002 P.B.)

er på marker med fästet kvar 20m åt syd, odlingsrösen i bok-ekskogen, under trädet också, toppen av en kulle

imult, mkt mossa stammen, växer nässlor i brottet

n mark

d, från 2m många grenar, blottad skada i syd

og i norr ungsog kring



ökar runt.



ssor, vidkronig med många grova grenar från huvudstammen, ung bok under 7-8m.

15m runt lika stort som kronan, fläkt gren i N mätt innanför vid smalast  
m upp, hög vid krona

3m, marken sluttar 1m Ö o V, fin skog runt med gamla träd

vidkronigm yngre 70 år lövskog i öst, bok , ek björk,

land flera grova bokar öster om biotopskydd, den grövst delas på 4m i grova grenar mend med rak mittstamm, lutar >1m marken.



ı stam hög vidkronig

in 7-8m

ı 2m

g 7-8m

x0,5m, klotter barken



9 och flera däromkring, många krypande och ingen över 5m.



r i hagmark med fårstängsel (betat) i sluttning SO 1m nivåskillnad , stuga 50 m NO, frisk med mycket skott, grova grenar, ingen reducerir

/ kommer 3m högt, flera grova grenar 2,5m upp bidrar till åsar på stammen under grenarna, delas 4m upp i tre grova stammar, mkt mossa

blats efter att granen togs bort.

ed en del döda grenar, grova grenar från 3,5m, skott på stammen.

unga skott på grova grenar, står i stenvall, ungskog gran och björk i söder kan bli problem i framtiden, glänta i norr, gran 25m V, björk 25m

n ingen direkt mulm, skylt intill om jätteträd info.  
ger 1,33 mm/år

inta närmast, troligen har eken stått i tät skog för kronan reducerad under, enorm bjässe, svullnader vid basen, mätt 1,4m upp, verkar frisk,  
rönn i klyka

J sedan till marken i syd, hål vid roten, tickor

a som 1953 där det står SV!

evande stammar och en död.

udstammar delas 5m

en, grova granar runtom, sly 7-8m behöver röjas

1 i 7-8 grova grenar mkt vid krona, norra grenar går 15m ut nära marken

ftigt, står mellan åker och vägen, ihålig, blottad ved norra sidan, litet hål i V 20x30 cm

1,1m smalast

tidigare var fristående, nu unga lind och alm kommer under den enorma kronan, hagtornar kring stammen  
; , behöver röjas kring, toppar kommer in i kronan

6m upp, hål efter grov gren N sidan 4m, krona bara börjat reduceras.

gren, delas 4-5m upp, hål efter gren i Ö 1,9-3m där död torr ved exponeras.

ungskog kring, viss gallring behövs

x2.5m död ved med hål i där något huggit med yxa, vidkronig från 6-7m med något unga grenar stammen 2m upp, även hål i SSV 1.2x0.3

skylt

' av röjning, rel nytt NM märke

beståndet och det har röjts lite kring, bok i öst, friska grenar från 7-8m, stam hel och frisk



ven mkt grov över uthuset, står direkt intill väggen och kraftig röta under grova kapade grenen 4m till mark börjar urholkas, regnvatten från

gulm och död ved smalad i stammen, mkt död ved i grenar och stam, mätt 1m upp  
et, hål efter grenar 4 o 5m, delas 5-6m i 4 frenar, friska några döda grenar underst, lite knölig stam

en och mycket jord utgrävt av räv/grävling, öppet 5m upp där stammen är halv, en död gren uppe i.

lottad ved i Ö och V 1x0,5m

i sidor mot bokar, äldre tickor på rötterna

red lövsly under, frihugget runt eken, småtickor stammen där bark kvar halva, spärrgrenig, rönn i klyka 4m upp

solitär, hål N sidan hela stammen, grov död gren på marken

rsom trädet lutar, röjt kring trädet, delas 6m i två stammar

rona men stor i s ut över ängen, bok döende växer upp i kronan, bok vallen i NV och 2 askar i N och Ö bör tas bort.  
isk

igt friskt men riskerar att knäckas i storm, står doch i skydd av kulle i SV, saknar NM märke

ed i NV, tickor m.m.

enar yngre

litam påverkar måttet, grov gren är av  
t, bark av 30% i SV kring hålet, stora stenar runt, liv i toppen, RÖJ!  
rjar spricka

grenar i kronan, en del lavar och mossor, måttet fick jag av ägaren men kollade och fick då 5.28.

50

första grova 5m upp, mkt vid krona

/ 1x3m

knöl N 1,4-1,7m, mätt 1m smalast, ihålig öppning OSO efter grov gren, grenar ner till 1,4 unga från stammen, ny naturminneskylt

≡ hål, svårt överleva efter brottet? NO hörn av hagen

5-6m upp, smal barksträng går hela vägen upp från basen över döda veden till kronan!, grenar från 5-6m upp, verkar frisk men reducerad ki

nde

ihålig men fylld till 1,6m

1 avbruten grov gren på marken

1 ihålig, litet hål 4m upp, nära 5m näste jätteek

nalast

r kapade stammen, fortfarande skott, första grova stam 6m upp, fristående trädgårdar i norr, spricka 2m i NV med blottad ved, vallas in 30c  
reduceras, grov gren på marken i övrigt frisk

n gör grövre, frisk i bokskog ca 80-90 år.  
pp av rötter och kan mätas runt

i brett vid basen, tickor, trängd i Ö öppet i V mot kraftledning  
ed mycket skott.

5-7m bruten gren med mindre grenar kvar, krona halv åt SSO fristående, krona möter ask i V kastanj i SO

I krona med döda nedre grenar, trädet smalas 0,5m mätt, ihålig med flera små öppningar där mulm rinner ut, mycket mossor och lavar

röjas

is kring, krona vid där utrymme finns, red i NV där granar växer, delas 4m i 2 huvudstammar  
ökar och ekar, alm, lind, m.m., ungskog ask sykomor

6m upp brutna under samt unga skott, stora rötter  
in krona, börjar reduceras, grenar från 5-6m med mindre grenar 3 m upp.

nt 90 år lika höga.

grenar

ihålig, mossig N sida 10 m upp

a, bör röjas kring  
då knöl 1,3m

öpa runt, ej betat längre  
örsidan

i N sida där bark av 4m x 60 cm, mulm i håll

ölar sig först 3m i döda sidogrenar med rak stam i mitten, vid krona.

r.

ö på stenblock 15 söderut  
re träd och hassel

eller döda  
ån marken

basen, öppet i V, N

ölar kring

o där grov gren trillat, flera grova ekar runt  
ätteeken  
et i SV vidkronig annars smal i toppen, bred bas, bör röjas kring.

etad och hotad på sikt.

s, lundmiljö i N öppet i syd, hög frisk ek

o dammen  
del del lavar på grenar, en grov gren ligger marken annars frisk

frisk

central stam, fristående i bryn.  
i ihålig



15m från sydbrynet, hög och fin, bokar i norr står lite nära, stor öppning syd 2-5m upp efter grenarna.

är, står i kanten jordvall  
n kring, bark förvånansvärt slät. Tänkte först på bergesk

e grenar har dött, deöar sig först 5-6m upp

ik nu bara 4m höga, ekens krona från 3,5m vidkronig döda grenar mot granarna, sly 7-8m i V, aspbestpnd 20m NO 20m höga, behov av röj



gg m.m., 20m från vägen i norr, enkel vit handmålad skylt.

gren 2m upp, glest grenverk men nyligen röjt i granskogen kring enen, granarna ca 60 år gamla.

grenas från 1,2m flera andra stammar i grupp lutar också. Sldra sidan stora kullen.

n som vuxit ihop från 1,3m

7m i 2 stammar, ytterligare 1,5m innan kronan.  
ig trots öppet landskap.

vid krona men ej hög.

ätt 1,2m upp

nkt skott på stammen böjer sig åt norr

i omkrets 1,3m upp.  
g och fristående.

parti i söder

nedre del, svårsmitt

h barrskog

:

tt och mindre grenar.



ster 1,5m upp från basen (kan vara 4 stammar) spricka från 1,3m i norr till 0,3m i söder, bark på insidan sprickan vittnar om två stammar s

· blandskog av igenvuxen hagmark

uppläkt bark i kanterna av barkflagor.

in stammen 1,7-2,7m, hög smal krona

ör  
n vid bas och 2 m upp  
, gran i väst.



nde

n lutande mark och bred bas

tam 1m m

da, >25m hög

igt och många riktigt gamla träd, ca 30 m hög

d, Stackarp 2336, 264 92 Klippan 0435-13652  
hål vid roten

itopsskyddet i bokskog med spridda äldre granar, fin utsikt.

marken



sa och ihåligheter, från 1,5-1,8m skjuter flera 4-5 grenar ut från den gamla stammen, verkar full av liv, småskott vid basen betade, mycket

ra grova grenar

g 2-3m upp, brutna toppar och unga skott stammen. Tyvärr em stor schaktmassa intill på en stor del av hagmarken

a 1,2m, i bukett.

ukett, flera grova stammar

ig mot Sv och ljustet, 3 stammar över 50 cm i omkrets

nd med 13 m höga rekordhöga hasslar (höjden bestämd i december 2004 av Håkan Winqvist).

SO fiskaretorpet

n SO fiskaretorpet

åden i s, lutar åt söder, tidigare grenbrott 1,7m upp, ihålig flera mindre stammar från samma bas.  
annars är 6.31 m i omkrets med två huvuddelar som sitter ihop, fler grova träd i byn som inte mätts  
uren i sidan V invallad



stam, planterad i slutet av 1800-talet

ngar.

æd buxbom runt, 25m från minneslunden i söder, 2 stammar från 2,4m

vidkronig

s 1,5m, mätta 1,3 under första grenarna, mkt skott på stammen, vidkronig

i var 76 och 46 cm i omkrets, , 4 m hög

20m S mer nedbruten och kapad (Ekstrand visade)



lindar intill

.

ig.

stammar från 2 m (ekstrand visade)

1  
m



in april 2001, toppen bruten men kommer sidokott, många grova grenar 3-4 sticker upp, nedersta grenar döda, sveriges största?

sengren 1867-1925, vidkronig solitär



indertryckta lönnar, smala stammar med små kronor.

ov bark, mkt fläder runt

d krona

ı troligen är planterade 1830-40 tal och de äldsta i landet?)

r avsågade.

stammen



ämmtjock. Kronan börjar vissna i nedre del och det bedöms att dess saga snart är all.

n sammanvuxet 2 stammar, vidkronig i öster, stor ek i V 4m bort, lutar något åt öst

de grupp

i grenar

uttningen mot ån

tam 4m

n håller ihop grenar

et, delas 2 stam 4,5m, vid 8m en vajer mellan

a, över 20 meter hög



r, sandig mark med hedveg. Tallskog i öster

na kronan reser sig över kringstående träd, grenar först 14-15m upp

lkad nedre del 2m upp för lysstickor

da grenar nederst, relativt smal ung krona, står i bokskog

ad så grov stam!, några döda grenar men först 15m upp börjar kronan.

ri öst

im fortfarande lever)

r i beståndet, barr platta och silverglänsande under, kottar 5-6 cm med gaffelformade fjäll

id

står som solitär, grenar till 4m men hänger till 1,5m

samma med bultar 6m höjd







---

Öringången. Magnus Lagercrantz, Backagården, Strönhult, 280 70 Lönsboda, tel. 0479-501 50. Inkom 1/8 2000.










mossor, enorm rot, lutar NO, mätt 1,3-1,7m (lutande mark)





$y$  runt behöver röjas.











vid näst sista upplagan, Skånskan/sydsvenskan gjorde reportage för ca 30 år sedan, Åke Asp har bott i 40 år på gården och svärfar innan. (

ett solitärt intill torpruin, murar från jordkällaren dirket norr om trädet.






































rg i kronan

och lavar, verkar friskt förutom 2 grova låga grenar som är döda, en av dessa har brutits och ligger på marken. skylt på norra sidan av träd



ı Ö, fläder under.

, delar sig 6-7m upp i 3 huvudgrenar.



fritt runt kronan

1 taket bidrar säkert





rona.

om bred bassen











ning akut







som vuxit ihop. Står intill hörnstolpe på biotopskyddet. Grov gren är av på 2m och hänger mot marken i söder.











fin mätt 1,3m






















































































(0415-80074, 0413-30887 Åke Ask)






































et